

# OBRAZAC

## URBANISTIČKO-TEHNIČKI USLOVI

1	<p style="text-align: center;">Crna Gora  <b>OPŠTINA BAR</b>                  Sekretarijat za uređenje prostora</p> <hr/> <p>Broj: <u>07-014/21-544/4</u>                  Bar, 21.10.2021. godine</p>	
2	Sekretarijat za uređenje prostora, postupajući po zahtjevu <b>Velimirović Nikole iz Podgorice</b> za izdavanje urbanističko - tehničkih uslova, na osnovu člana 74 Zakona o planiranju prostora i izgradnji objekata (»Službeni list CG«, broj 64/17, 44/18, 63/18, 11/19 i 82/20), člana 1 Uredbe o povjeravanju dijela poslova Ministarstva ekologije, prostornog planiranja i urbanizma jedinicama lokalne samouprave (»Sl. list CG«, broj 87/18, 28/19, 75/19, 116/20 i 76/21) i DUP-a »Čanj II« (Sl.list CG-opštinski propisi br. 06/11) izdaje:	
3	<b>URBANISTIČKO-TEHNIČKE USLOVE</b> za izradu tehničke dokumentacije	
4	Za izgradnju novog objekta na urbanističkoj parceli broj <b>UP 9, u zoni »G«</b> , u zahvatu <b>DUP-a »Čanj II«</b> . Katastarska parcela broj <b>1029/4 KO Mišići</b> ulazi u sastav predmetne urbanističke parcele.  <b>Napomena:</b> Konačna lokacija (površina i vlasništvo katastarskih odnosno djelova katastarskih parcela koje čine predmetnu UP kao i površina lokacije na kojoj se grade objekti) će se odrediti u fazi izrade glavnog projekta, a nakon izrade Elaborata parcelacije ovjerenog od uprave za nekretnine, urađenog od strane geodetske firme koja posjeduje licencu izdatu od strane nadležnog organa.	
5	<b>PODNOŠILAC ZAHTJEVA:</b>	<u>Velimirović Nikola iz Podgorice</u>
6	<b>POSTOJEĆE STANJE</b> Opis lokacije - izvod iz planskog dokumenta DUP »Čanj II« grafički prilog »Postojeće korišćenje prostora«.	
7	<b>PLANIRANO STANJE</b>	
7.1.	<b>Namjena parcele odnosno lokacije</b>	
	Namjena na parceli – T2	

### **Turističko naselje (T2):**

Turističko naselje podrazumijeva objekte hotela i turističkog naselja i utvrđeni su po pravilu na neizgrađenom ili djelimično izgrađenom građevinskom zemljištu sa ciljem visoko kvalitetne valorizacije građevinskog zemljišta u zahvatu. Turističko naselje (T2) podrazumijeva objekte hotela i turističkog naselja i utvrđeni su po pravilu na neizgrađenom ili djelimično izgrađenom građevinskom zemljištu sa ciljem visoko kvalitetne valorizacije građevinskog zemljišta u zahvatu.

Preporučuje se izgradnja hotela ili turističkog naselja kao i izgradnja poslovnih objekata namjenjenih ugostiteljstvu, čime će cjelokupna ponuda i atraktivnost mjesta biti podignuta na viši nivo. Hotel je objekat za pružanje usluge smještaja, po pravilu sa min kapacitetom od sedam smještajnih jedinica za noćenje, recepcijom i holom, javnim restoranom sa kuhinjom. Turističko naselje je specifična vrsta ugostiteljskog objekta koji u svom sastavu obuhvata više odvojenih funkcionalnih građevinskih jedinica sa najmanjim kapacitetom od 50 smještajnih jedinica, restoranom, barom, prodavnicom i raznim drugim turističkim sadržajima. Pored smještajnog kapaciteta turističko naselje mora imati i centralnu recepciju i hol kao i prostoriju za ručavanje sa kuhinjom. Ovakav karakter turističkog kompleksa omogućava njegovo funkcionisanje tokom cijele godine, nezavisno od kupališne sezone. Preporučuje se izgradnja hotela i turističkih naselja, čime će cjelokupna ponuda i atraktivnost mjesta biti podignuta na viši nivo.

Urbanistički parametri turističkih kompleksa i turističkog stanovanja se utvrđuju prema pravilima i pokazateljima za stambenu izgradnju na području male, srednje ili velike gustine stanovanja, a u zavisnosti od kategorije usluga koje treba da se u tim objektima obezbijede (broj ležaja/površina urbanog zelenila).

### **T2- HOTEL**

#### **Namjena i lokacija**

Namjena parcela sa oznakom T1 je hotel. Prema posebnom propisu objekat turističke namjene- hotel je pretežno objekat za pružanje usluge smještaja, po pravilu je sa minimalnim kapacitetom od 7 smještajnih jedinica za noćenje sa recepcijom i holom hotela, javnim restoranom i kuhinjom. Turistički objekat- hotel sa kapacitetom 7 do 25 soba klasifikuju se kao mali hoteli. Minimalni zahtjev, pored smještajnog kapaciteta, je centralna recepcija i hol te restoran sa kuhinjom. Usluge smještaja se pružaju u smještajnim jedinicama koje mogu biti: sobe ili apartmani.

Preporuka je da se u prizemljima hotela predvide javni sadržaji kako bi se održao kontinuitet ulice i omogućila disperzija pratećih sadržaja na cijelu teritoriju zone 2.

Parcele na kojima je planirana namjena T1 se nalaze na lokacijama koje su na u najvećoj mjeri na ravnom i neizgrađenom terenu.

#### **Parcelacija, regulacija, nivelacija**

U grafičkom prilogu *Plan parcelacije, regulacije i nivelacije* definisane su granice urbanističkih parcela preko koordinata tačaka za sve parcele. Na istom grafičkom prilogu definisan je položaj građevinske i regulacione linije. Građevinska linija prema regulacionoj liniji je obavezujuća i na nju se postavlja jedna fasada objekta odnosno 50% fasade objekta.

Minimalna udaljenost novog objekta od granice susjedne parcele je 4 metra, čime se obezbjeđuje optimalan odnos između objekta u pogledu insolacije i obrušavanja (izuzetno 3 m ako se parcela graniči sa gradskim zelenim neizgrađenim površinama).

Udaljenost objekta od granice susjedne parcele treba da iznosi najmanje četvrtinu visine



objekta. Udaljenost se može smanjiti na osminu ako objekat na fasadi ne sadrže sobne otvore. Izuzetno, objekat može biti postavljen na manjoj udaljenosti ili na samoj granici parcele, ako postoji obostrani interes vlasnika parcela i njihova pisana saglasnost. U okvirima postavljenih građevinskih linija dozvoljeno je slobodno postavljanje i formiranje gabarita objekta a u skladu sa specifičnim zahtjevima ove namjene. Na grafičkom prilogu *Plan oblika* prikazani oblici nijesu obavezujući.

### Osnovni urbanistički parametri

indeks zauzetosti	0.3
indeks izgradjenosti	1.2
maximalna spratnost	4 etaže (P+3)
slobodne zelene površine	80 ili 60 m <sup>2</sup> /ležaju, zavisno od kategorije
detaljno dato u poglavlju Pejzažna arhitektura	

Površina pod podzemnim etažama može biti veća od površine prizemlja ali ne može biti veća od 60% zauzetosti parcele. Pomoćni objekti ne mogu se graditi na parceli.

Erkeri, terase, balkoni i drugi istureni dijelovi objekata ne mogu prelaziti građevinsku liniju. Hotel mora imati zatvoreni sistem odvodnje i minimalno 40% otvorenih zelenih površina (parkovno, zaštitno, rekreativno i si.). Pod uređenjem zelenih površina (minimalno 40% slobodnih zelenih površina) podrazumijeva se zadržati postojeću kvalitetnu vegetaciju i ozeleniti parcelu autohtonim vrstama .

Otvorene zelene površine i sportsko rekreativne bi trebale biti prilagođene krajoliku i potrebama hotela visoke kategorije. Otvorene manje bazene ukupne površine do 5% površine parcele moguće je graditi, a da se ne uračunavaju u indeks zauzetosti parcele.

- Propisane površine i spratnosti su maksimalne vrijednosti a mogu biti i manje.
- Detaljni uslovi za svaku UP dati su u analitičkim pokazateljima – tabelarno.

### T2- HOTEL, VILA

U okviru ove namjene izgradnja se može odvijati na slobodnim parcelama, na parcelama koje se udružuju

uz prethodnu saglasnost svih vlasnika pojedinačnih katastarskih parcela, pri čemu se stvaraju mogućnosti za rušenje postojećih objekata, pri čemu važe uslovi za izgradnju novih objekata koji su isti kao za parcele sa namjenom T2.

U slučaju rekonstrukcije bloka na parcelama sa namjenom T2 objekti mogu imati namjenu hotel ili turistička vila.

Prema posebnom propisu objekat turističke namjene - hotel je pretežno objekat za pružanje usluge smještaja, po pravilu je sa minimalnim kapacitetom od 7 smještajnih jedinica za noćenje sa recepcijom i holom hotela, javnim restoranom i kuhinjom. Turistički objekat- hotel sa kapacitetom 7 do 25 soba klasifikuju se kao mali hoteli. Minimalni zahtjev, pored smještajnog kapaciteta, je centralna recepcija i hol te restoran sa kuhinjom. Usluge smještaja se pružaju u smještajnim jedinicama koje mogu biti: sobe ili apartmani.

Turistička vila je smještajna samostalna turistička jedinica ,po pravilu višeg standarda ,a sa ugostiteljsko turističkom namjenom.

Prije izdavanja urbanističko tehničkih uslova za parcele sa ovom namjenom, treba uraditi projekat rekonstrukcije radi saniranja estetskih, konstruktivnih i funkcionalnih nedostataka ili radi eventualnog uklanjanja postojećih neplanski izgrađenih objekata.

Preporuka Plana je da minimum intervencija podrazumijeva (usaglašavanje boja objekata,



intervenciju na spoljašnjim detaljima tipa: ograde, zastori, kapije, stepeništa, olučne vertikale isl.) do značajnijih intervencija u cilju obezbjeđivanja statičke stabilnosti, parking mjesta, slobodnih površina, vizura i neophodnog uklapanja u Planom zadate indekse i druge parametre.

Pored opštih uslova u analitičkim tablicama su dati parametri za svaku pojedinačnu parcelu kao i za svaki postojeći objekat na toj parceli.

Poštovanje građevinskih linija /GL/ je obavezno u slučaju dogradnje novih objekata a u slučaju održavanja objekta u postojećim gabaritima toleriše se neslaganje sa zadatom GL, osim u slučaju kada objekat zalazi u javnu površinu /ulični prostor npr./.

Dozvoljava se fazna izgradnja koju treba definisati idejnim rješenjem na način da faza predstavlja funkcionalnu, estetsku i tehnološku cjelinu.

U slučaju da se pristupi rekonstrukciji bloka neophodno je preuzeti sledeće korake:

- izvršiti detaljno snimanje stanja objekata u bloku kako bi se prikupili podaci o statičkoj stabilnosti, energetske efikasnosti, estetskim karakteristikama objekta isl.
- uraditi jedinstveno idejno rješenje rekonstrukcije bloka u skladu sa uslovima iz ovog Plana uz posebnu brigu o poboljšanju estetskog izgleda, energetske efikasnosti i statičke stabilnosti objekta.
- obezbijediti saglasnost uključenih subjekata na idejno rješenje.

#### Osnovni urbanistički parametri

indeks zauzetosti	0.3
indeks izgradjenosti	1,2
maximalna spratnost	4 etaže (P+3)
slobodne zelene površine kategorije	80 ili 60 m <sup>2</sup> /ležaju, zavisno od
detaljno dato u poglavlju Pejzažna arhitektura	

Površina pod podzemnim etažama može biti veća od površine prizemlja ali ne može biti veća od 60% zauzetosti parcele. Pomoćni objekti ne mogu se graditi na parceli.

Erkeri, terase, balkoni i drugi istureni dijelovi objekata ne mogu prelaziti građevinsku liniju. Hotel mora imati zatvoreni sistem odvodnje i minimalno 40% otvorenih zelenih površina (parkovno, zaštitno, rekreativno i si.). Pod uređenjem zelenih površina (minimalno 40% slobodnih zelenih površina) podrazumijeva se zadržati postojeću kvalitetnu vegetaciju i ozeleniti parcelu autohtonim vrstama.

Otvorene zelene površine i sportsko rekreativne bi trebale biti prilagođene krajoliku i potrebama hotela visoke kategorije. Otvorene manje bazene ukupne površine do 5% površine parcele moguće je graditi, a da se ne računavaju u indeks zauzetosti parcele.

Propisane površine i spratnosti su maksimalne vrijednosti a mogu biti i manje.

#### 7.2. Pravila parcelacije

U okviru zahvata Plana date su urbanističke parcele koje su geodetski definisane u grafičkom prilogu *Plan parcelacije, nivelacije i regulacije*.

Kada urbanistička parcela, koja je određena ovim planskim dokumentom, ima manja odstupanja od postojeće katastarske parcele (ili parcela), kao i u drugim opravdanim



slučajevima kada je potrebno izvršiti usklađivanje urbanističke parcele sa katastarskom parcelom, organ nadležan za poslove uređenja prostora može izvršiti usklađivanje urbanističke parcele sa katastarskim stanjem u toku postupka za izdavanje građevinske dozvole.

Za svaku urbanističku parcelu, pojedinačno su dati urbanistički pokazatelji i kapaciteti (tekstualni dio Plana, poglavlje 4 -Analitički podaci).

Kod urbane komasacije kada se udružuju dvije ili više parcela na kojim će se graditi novi objekat novoformirana parcela se može odrediti u skladu sa uslovima iz Plana pod uslovom da površina iste ne može biti manja od 600m<sup>2</sup> pod sljedećim uslovima:

- da je za istu obezbijeđen pristup sa javne saobraćajnice, i
- da je obezbijeđena saglasnost svih vlasnika zemljišta na jedinstveno urbanističko arhitektonsko rješenje za urbanističku parcelu.

Prilikom komasacije kada se udružuju dvije ili više urbanističkih parcela, dio ili jedna cijela urbanistička parcela može se privesti namjeni parking prostora u funkciji planiranog objekta.

Takođe, na zahtjev vlasnika, urbanistička parcela u neposrednoj blizini planiranog objekta ili u okviru zone može se privesti namjeni parking prostora isključivo u funkciji tog objekta i kao takva se ne može koristiti u druge svrhe.

### 7.3. Građevinska i regulaciona linija, odnos prema susjednim parcelama

#### **Građevinska linija i udaljenost od susjeda**

Minimalna udaljenost novog objekta od granice susjedne parcele je 4 metra, čime se obezbjeđuje optimalan odnos između objekta u pogledu insolacije i obrušavanja (izuzetno 3 m ako se parcela graniči sa gradskim zelenim neizgrađenim površinama).

Udaljenost objekta od granice parcele treba da iznosi najmanje četvrtinu visine objekta. Udaljenost se može smanjiti na osminu ako objekat na fasadi ne sadrže sobne otvore. Izuzetno, objekat može biti postavljen na manjoj udaljenosti ili na samoj granici parcele, ako postoji obostrani interes vlasnika parcela i njihova pisana saglasnost. Erkeri, krovne terase, natkrivene terase na terenu, balkoni i drugi istureni djelovi objekata ne mogu prelaziti građevinsku liniju kao ni minimalna definisana odstojanja od bočnih i zadnjih ivica urbanističke parcele. Treba izbjegavati gradnju balkona dužinom cijele fasade.

Površina pod podzemnim etažama može biti veća od površine prizemlja ali ne može biti veća zauzetost parcele od 60% njene površine i mora biti u garanicama zone za gradnju.

U slučaju udruživanja UP građevinska linija prema ulici ili javnoj površini ostaje ista ali se GL međusobna briše odnosno utvrđuje se u odnosu na ostale susjede.

Građevinske linije su date u odnosu na regulacionu liniju s tim da prema unutrašnjim kolsko - pješačkim, pješačkim i drugim javnim površinama udaljenost ne može biti manja od 3 m od ivice istih, osim u slučaju kada se graniči za zelenim površinama gdje udaljenost može iznositi 1,5m.

Regulaciona linija je definisana osovnom saobraćajnica, čije su koordinate prikazane u grafičkom prilogu Plan saobraćaja. Regulaciona linija je granica, u smislu korišćenja, između javnih površina i površina za druge namjene.



### Uređenje parcele

Za objekte koji u prizemlju imaju nestambenu namjenu (poslovanje), kota prizemlja može biti viša od kote trotoara za najviše 0.2m. Svaka veća denivelacija, ali ne veća od 1.2m, savladava se unutar objekta.

Na urbanističkoj parceli obavezno zasaditi drvoredna stabla u pravcu regulacione linije na međusobnom razmaku cca 6 m i na 1m od regulacione linije. Drvored formirati zasadima vrste predložene u odjeljku teksta *Predlog biljnih vrsta za ozelenjavanje* sa sadnicom visine 3-5m i propisanog obima stabla.

Sastavnideotehničkedokumentacijejeiprojekatpejzažnearhitekturenapripadajućjlokaciji.

Nije dozvoljeno postavljanje žičanih, zidanih, kamenih i drugih ograda i potpornih zidova kojima bi se spriječavao slobodan prolaz uz more i bujice, te koji bi smanjili propusnu moć bujica ili na drugi način ugrozili pomorsko i vodno dobro.

Nadstrešnice, natkrivene terase na terenu, stepeništa, erkeri, balkoni, kao ni bilo koji drugi arhitektonski elementi ne smiju izlaziti iz zone za gradnju (zona omeđena GL i distancom 3m prema javnoj komunikaciji i 3m /izuzetno 1.5m/ prema susjedu). Teren oko građevine, potporne zidove, terase i sl. treba izvesti na način da se ne narušava izgled naselja, te da se ne promijeni prirodno oticanje vode na štetu susjednog zemljišta, odnosno susjednih građevina.

Najveća visina potpornog zida ne može biti veća od 2,0 m. U slučaju da je potrebno izgraditi potporni zid veće visine, tada je isti potrebno izvesti u terasama, s horizontalnom udaljenošću zidova od min 1,5 m, a teren svake terase ozeleniti. Zid obložiti prirodnim, autohtonim kamenom.

Organizovano sakupljanje i odvoženje čvrstog komunalnog otpada iz prostora na način da se posude za odlaganje komunalnog otpada smještaju se u okviru parcele u boksu ili niži ograđenoj zidom ili živom ogradom.

U slučaju udruživanja UP građevinska linija prema ulici ili javnoj površini ostaje ista ali se GL međusobna briše odnosno utvrđuje se u odnosu na ostale susjede.

8

### PREPORUKE ZA SMANJENJE UTICAJA I ZAŠTITU OD ZEMLJOTRESA, KAO I DRUGE USLOVE ZA ZAŠTITU OD ELEMENTARNIH NEPOGODA I TEHNIČKO-TEHNOLOŠKIH I DRUGIH NESREĆA

U cilju zaštite od elementarnih nepogoda postupiti u skladu sa Zakonom o zaštiti i spašavanju («Sl. list Crne Gore», br. 13/07, 05/08, 86/09, 32/11 i 54/16), Pravilnikom o mjerama zaštite od elementarnih nepogoda («Sl. list RCG», br. 8/93), Zakonom o zapaljivim tečnostima i gasovima («Sl. list Crne Gore», br. 26/10 i 48/15) i Zakonom o zaštiti i zdravlju na radu («Sl. list Crne Gore», br. 34/14).

Zbog izražene seizmičnosti područja statiku računati na IX stepen MCS skale.

Proračun aseizmičkih konstrukcija vrši se u saglasnosti sa propisima za građenje u seizmičkim područjima. Određuju se ekvivalentne horizontalne proračunske seizmičke sile, sa kojima se proračunavaju i dimenzioniraju elementi konstrukcije. U slučajevima kada je potrebna bolje definisana sigurnost konstrukcije objekta, vrši se direktna dinamička analiza konstrukcije za stvarna seizmička dejstva. Kod ovog proračuna optimizuje se krutost, čvrstoća i žilavost konstrukcije čime se može definisati kriterijum sigurnosti u zavisnosti od uslova fundiranja, seizmičnosti terena i karakteristika upotrijebljenog materijala i tipa konstrukcije.

Na osnovu opštih principa projektovanja aseizmičkih konstrukcija preporučuje se sledeće:

- na predmetnom području moguća je gradnja objekata različite spratnosti uz primjenu svih



standardnih građevinskih materijala za konstrukcije i oblikovanje objekata.

- mogu biti zastupljeni najrazličitiji konstruktivni sistemi.
- kod zidnih konstrukcija preporučuje se primjena zidarije, ojačane sa horizontalnim serklažima i armirane zidarije različitog tipa.
- pored ramovskih armirano-betonskih konstrukcija može biti primijenjena izgradnja objekta ramovskih konstruktivnih sistema ojačanih sa armirano-betonskim dijafragmama (jezgrima), kao i konstrukcija sa armirano-betonskim platnima.
- kod primjene prefabrikovanih armirano-betonskih konstrukcija preporučuje se primjena monolitnih veza između elemenata konstrukcije.
- preporučuje se primjena dovoljno krutih medjuspratnih konstrukcija u oba ortogonalna pravca, koje treba da obezbijede distribuciju seizmičkih sila u elementima konstrukcije prema njihovim deformacionim karakteristikama.
- moguća je primjena najrazličitijih materijala i elemenata za ispunu. Prednost imaju lake prefabrikovane ispune, koje bitno ne utiču na ponašanje osnovnog konstruktivnog sistema. Ukoliko se primjenjuje kruta i masivna ispunja (opeka ili blokovi najrazličitijeg tipa) treba uzeti u obzir uticaj ispunje na osnovni konstruktivni sistem.

Projektovanje temelja konstrukcije objekta za dejstvo osnovnih opterećenja treba zasnovati na sledećim načelima:

- temelje konstrukcije treba projektovati tako da se za dejstvo osnovnog opterećenja izbjegnu diferencijalna slijeganja;
- temelje objekta treba izvoditi na dobrom tlu;
- temeljenja djelova konstrukcije ne izvode se na tlu, koje se po karakteristikama razlikuje značajno od tla na kome je izvršeno temeljenje ostalog dijela konstrukcije.

Ako to nije moguće, objekat treba razdvojiti na konstruktivne jedinice prema uslovima tla.

- primjenu dva ili više načina temeljenja na istom objektu izbjegavati, osim ako se svaki način temeljenja primjenjuje pojedinačno po konstruktivnim jedinicama.
- opterećenje koje se prenosi preko temeljne konstrukcije na tlo mora da bude homogeno raspoređeno po cijeloj konstruktivnoj površini.
- treba obezbijediti dovoljnu krutost temeljne konstrukcije, a posebno na spojevima temeljnih greda sa stubovima konstrukcije.
- prije početka projektovanja neophodno je uraditi geomehničko ispitivanje tla.

## 9 USLOVI I MJERE ZAŠTITE ŽIVOTNE SREDINE

Poštovati zakon o procjeni uticaja na životnu sredinu («Sl.list CG» 40/10, 73/10, 40/11 i 27/13 ). Za sve objekte koji su predmet ovog plana, a koji mogu da dovedu do zagađivanja životne sredine, obavezna je izrada Procjene uticaja na životnu sredinu, shodno odredbama Zakona o procjeni uticaja na životnu sredinu (Sl.list RCG br. 80/05). Postojeća kulturna i prirodna vegetacija (maslinjaci, kao i autohtona vegetacija) nesmiju se uništavati. Ciljevi koje treba ostvariti su:

- preduprijeti svaku mogućnost zagađivanja pijaće vode i obezbijediti optimalnu količinu pijaće vode za sve korisnike
- postići i održati propisani kvalitet morske vode
- spriječiti svaku mogućnost zagađivanja vazduha koja utiče na zdravlje ljudi
- naći racionalnu mjeru u korišćenju zemljišta kako bi se očuvali prirodni i stvoreni resursi za dugoročan održivi razvoj
- organizovati sakupljanje komunalnog otpada iz svih naselja
- minimizirati izloženost buci prostora za rad i boravak ljudi
- oplemeniti sve prostore koji su značajni za identitet mjesta i oplemeniti prostore od javnog interesa.



## 10 USLOVI ZA PEJZAŽNO OBLIKOVANJE

Sve postojeće javne zelene površine zadržavaju se kao sastavni i neodvojivi djelovi ambijenta. Javne zelene površine odgovarajućih prostornih volumena se planiraju u skladu sa planiranim namjenama i raspoloživim prostorom.

Gradsko i prigradsko zelenilo međusobno se povezuje drvoredima koje koji su planirani u svim zonama gde su to dozvoljavali širina trotara, ili u okviru javnih zelenih površina, ali van regulacije saobraćajnica, tako da preuzimaju funkciju uličnog drvoreda. Prigradsko zelenilo čine makija, maslinjaci, šumske kulture, zeleni pojas duž drumskih saobraćajnica i u okviru istih gdje postoje veći šumski kompleksi i maslinjaci mogu se urediti šetališta, izletišta i sl.

Pri planiranju ozelenjavanja prostora treba voditi računa o korišćenju vrsta koje će odgovarati uslovima koje pruža ovaj prostor i okruženje.

Uređenje terena treba da bude usaglašeno – povezano između parcela i sa kontaktnim područjem.

Uređenje urbanističke parcele odraditi kao poseban dio projekta u skladu sa izvodom iz DUP-a "Čanj II".

### **ZTN- Zelenilo turističkih naselja**

Predstavlja kategoriju u znatnoj meri zastupljenu u okviru Plana. Osnovna funkcija ovih zelenih površina je dekorativna, ali one predstavljaju i značajan zeleni fond koji osim ove, ostvaruje i druge funkcije zelenih površina.

### **Smjernice za projektovanje zelenih površina i izdavanje UTU uslova:**

- U okviru parcele planira se minimum 30 % nezastrih zelenih površina koje se realizuju na poroznom tlu, bez podzemnih etaža.
- Ukoliko se planira formiranje podzemnih etaža (maksimalna zauzetost podzemnih etaža u okviru parcele je 60%), zelene površine se mogu realizovati i na površina iznad podzemnih etaža, ali njihov obračun ne ulazi u procenat zelenih površina
- Osim autohtonih biljaka koristiti i strane vrste kojima odgovara karakter područja. Upotrebljavaju se i hortikulturne forme koje opstaju uz intezivnu njegu.
- posebno kada su u pitanju manje površine predlaže se korišćenje nižih dekorativnih biljaka, žbunja, ruža, sezonskog cvijeća i manjih travnih tepiha.
- kod turističko-ugostiteljskih i poslovnih objekata trebalo bi da optimalna visina i obim za projektovanje sadnog materijala bude veći od planiranih karakteristika za druge kategorije zelenila, pa stoga sadnice treba da budu minimalne visine od 2.5-3 m, a obim stabla na visini od 1m minimalno 10-15cm. Biljni materijal mora biti zdrav i rasadnički njegovan,
- obodom, granicom parcele naročito prema saobraćajnicama preporučuje se tampon zelenilo i drvoredi
- ulaze u objekte riješiti partenom sadnjom korišćenjem cvijetnica, perena, sukulenti, palmi i td.
- Voditi računa o vizurama prema moru,
- postojeće masline maksimalno sačuvati (kultivare i samonikle-Zakon o maslinarstvu), ali na mjestima gdje nije moguće njihovo uklapanje i zadržavanje planira se njihovo presađivanje, u okviru iste parcele.
- obzirom na topografiju terena, tamo gdje nema mjesta za sadnju drveća i žbunja planirati vertikalno zelenilo radi povećanja nivoa ozelenjenosti i što potpunijeg estetskog doživljaja prostora. Vertikalno ozelenjavanje sprovesti ozelenjavanjem fasada kuća,



terasa, potpornih zidova, u vidu zelenih portala na ulazima u objekat i primjenom pergola.

- Na objektima sa ravnim krovom poželjno je planirati krovno ozelenjavanje uz neophodnu pripremu izolacione podloge specifične za ovaj vid ozelenjavanja. Krovno zelenilo ne ulazi u obračun procenta zelenih površina na parceli.
- predvidjeti hidrantsku mrežu radi zalivanja novoplaniranih zelenih površina

**11 USLOVI I MJERE ZAŠTITE NEPOKRETNIH KULTURNIH DOBARA I NJIHOVE ZAŠTIĆENE OKOLINE**

Prilikom realizacije Planskog dokumenta, obavezna je primjena odredaba Zakona o zaštiti kulturnih dobara (»Službeni list RCG«, br. 49/10), posebno člana 87 (Obaveza pronalazača) i člana 88 (Obaveze Uprave i investitor) ukoliko dođe do Slučajnog otkrića.

**12 USLOVI ZA LICA SMANJENE POKRETLJIVOSTI I LICA SA INVALIDITETOM**

Potrebno je omogućiti pristup licima sa posebnim potrebama u sve objekte i djelove objekata koji svojom funkcijom podrazumjevaju javni pristup.  
U procesu projektovanja neophodno je pridržavati se Pravilnika o bližim uslovima i načinu prilagođavanja objekata za pristup i kretanje lica smanjene pokretljivosti (»Službeni list CG«, br. 48/13).

**13 OSTALI USLOVI**

**USLOVI ZA POSTZAVLJANJE POLUPODZEMNIH KONTEJNERA**

Shodno Odluci o komunalnom redu na teritoriji opštine Bar („Službeni list Crne Gore – opštinski propisi“, br. 051/19 od 17.12.2019.), investitor stambenog, poslovnog i stambeno-poslovnog objekta preko 1.000m<sup>2</sup> korisne površine dužan je da u okviru svoje urbanističke parcele postavi polupodzemne kontejnere za sakupljanje komunalnog optada. U narednoj tabeli dati su uslovi z apostavljanje polupodzemnih kontejnera:

Broj stambenih/ poslovnih jedinica	Kriterijum	Kapacitet (m <sup>3</sup> )	Minimalni kapacitet posuda koje treba ugraditi – ukupno (m <sup>3</sup> )	Kapacitet za mokru frakciju (m <sup>3</sup> )	Kapacitet za suhu frakciju (m <sup>3</sup> )
do 30	0,11	3,30	3	Podijeljeno na mokru i suhu frakciju	
31	0,11	3,41	5	2,5	2,5
50	0,11	5,50			
51	0,11	5,61	6	3	3
60	0,11	6,60			
61	0,11	6,71	10	5	5
90	0,11	9,90			
91	0,11	10,01	12	6	6
110	0,11	12,10			
111	0,11	12,21	15	7,5	7,5
140	0,11	15,40			
Preko 140	0,11	15,51	18	9	9

Kapacitet posuda za objekte kolektivnog tipa stanovanja i poslovanje utvrđen je po kriterijumu da je na 10 stambenih/poslovnih jedinica neophodan kapacitet od približno 1,1m<sup>3</sup>

	<p>Investitor je dužan da prije ugradnje pribavi saglasnost od d.o.o. "Komunalne djelatnosti" Bar o potrebnom broju, vrsti i mjestu za postavljanje posuda.          Posude koje se postavljaju su tipizirani kontejneri sa vrećom ili tvrdim uloškom za podzemno sakupljanje otpada:</p> <ul style="list-style-type: none"> <li>- zapremine 1,3m<sup>3</sup></li> <li>- zapremine 3 m<sup>3</sup> i</li> <li>- zapremine 5m<sup>3</sup>.</li> </ul>
14	<p><b>USLOVI ZA OBJEKTE KOJI MOGU DA UTIČU NA BEZBJEDNOST VAZDUŠNOG SAOBRAĆAJA</b></p> <p style="text-align: center;">/</p>
15	<p><b>USLOVI ZA OBJEKTE KOJI MOGU DA UTIČU NA PROMJENE U VODNOM REŽIMU</b></p> <p style="text-align: center;">/</p>
16	<p><b>MOGUĆNOST FAZNOG GRAĐENJA OBJEKTA</b></p> <p>Izgradnja turističkih sadržaja može se odvijati fazno pod uslovom da svaka faza bude funkcionalna i tehnološka i estetska cjelina.</p>
17.1.	<p><b>Uslovi priključenja na elektroenergetsku infrastrukturu</b></p> <p><b><u>Elektroenergetska infrastruktura:</u></b>          U svemu prema izvodu iz DUP-a »Čanj II«, grafički prilog Plan Elektroenergetske infrastrukture.          Pri izradi tehničke dokumentacije (idejni projekat ili glavni projekat) mora poštovati Tehničke preporuke CEDIS-a i to:</p> <ul style="list-style-type: none"> <li>- Tehnička preporuka za priključenje potrošača na niskonaponsku mrežu TP-2 (dopunjeno izdanje);</li> <li>- Tehnička preporuka – Tipizacija mjernih mjesta;</li> <li>- Upustvo i tehnički uslovi za izbor i izgradnju ograničivača strujnog opterećenja;</li> <li>- Tehnička preporuka TP – 1 b – Distributivna transformatorska stanica DTS – EPCG 10/0.4 kV</li> </ul> <p>Tehničke preporuke dostupne su na sajtu EPCG.          Investitor je obavezan da od Elektrodistribucije Bar pribavi potvrdu o ometanju/neometanju elektroenergetskih instalacija na urbanističkoj parceli/lokaciji.</p>
17.2.	<p><b>Uslovi priključenja na vodovodnu i kanalizacionu infrastrukturu</b></p> <p><b><u>Hidrotehnička infrastruktura:</u></b>          U svemu prema izvodu iz DUP-a »Čanj II«, grafički prilog Hidrotehnička infrastruktura i tehničkim uslovima za izradu projektne dokumentacije za priključenje na hidrotehničku infrastrukturu propisanim od strane d.o.o. »Vodovod i kanalizacija« Bar.          Za buduće – planirano stanje koje je značajno, jasno je da se prostor navedenog DUP-a mora pojačano opremiti sa sve tri uobičajne vrste hidroinstalacija.          Vodovodnu mrežu neophodno razvijati u skladu sa usvojenim konceptom duž planiranih saobraćajnica novim cjevovodima adekvatnih profila i od savremenog materijala          Sistem mreže fekalne kanalizacije takodje je neophodno izvesti duž svih saobraćajnica i omogućiti na tehnički ispravan način priključenje svih planiranih objekata sa kvalitetnim priključenjem na osnovne objekte sistema fekalne kanalizacije Bar.</p>



	<p>Buduće propisno gradjenje ulica, sa ivičnjacima i trotoarima, zatim veća pokrivenost naselja sa krovovima, asfaltom, betonom i takvim nepropusnim površinama, uz slabo porozan teren, dovesti će do znatnog povećanja koeficijenta oticanja odnosno koncentracije padavina i formiranja površinskih tokova.</p> <p>To se može riješiti jedino sa izgradnjom atmosferskih kanala sa kontrolisanom odvodnjom kišnih voda i regulisanjem postojećih.</p>
17.3.	<p><b>Uslovi priključenja na saobraćajnu infrastrukturu</b></p>
	<p>Prema izvodu iz DUP-a "Čanj II", grafički prilog "Plan saobraćajne infrastrukture" i prema saobraćajno tehničkim uslovima za projektovanje prilaza izdatim od strane Sekretarijata za komunalno-stambene poslove i zaštitu životne sredine, Opštine Bar.</p> <p>Planirane saobraćajnice definisane su koordinatama tjemena i centara raskrsnica i dati su njihovi poprečni presjeci. Date su i karakteristične kote ali su one orjentacione a konačne će biti definisane projektnom dokumentacijom i kada se uradi kvalitetna geodetska podloga.</p> <p>Pristupni put do urbanističke parcele je najmanje širine 3,5 m ako se koristi za kolski i pješački saobraćaj i najmanje širine 1,5 m ako se koristi za pješački saobraćaj.</p> <p>U slučaju kada se urbanistička parcela nalazi uz spoj ulica različitog značaja, prilaz s nje na javnu saobraćajnu površinu obavezno se ostvaruje preko ulice nižeg značaja.</p> <p>Službenost za kolski prilaz na urbanističku parcelu može se utvrđivati u slučajevima već izgrađenih parcela koje nemaju neposredan prilaz na javnu saobraćajnu površinu, a isti se ne može obezbijediti.</p>
17.4.	<p><b>Ostali infrastrukturni uslovi</b></p>
	<p><b><u>Elektronska komunikacija:</u></b></p> <p>Upućuje se investitor da, pri izradi tehničke dokumentacije iz oblasti elektronskih komunikacija, mora poštovati sledeće pravilnike:</p> <ul style="list-style-type: none"> <li>- Pravilnik o širini zaštitnih zona i vrsti radio koridora u kojima nije dopušteno planiranje i gradnja drugih objekata (»Sl. list CG«, br. 33/14), kojim se propisuju način i uslovi određivanja širine zaštitnih zona elektronskih komunikacionih mreža, elektronske komunikacione infrastrukture i povezane opreme i radio koridora u čijoj zoni nije dopušteno planiranje i gradnja drugih objekata;</li> <li>- Pravilnik o tehničkim i drugim uslovima za projektovanje, izgradnju i korišćenje elektronske komunikacione mreže, elektronske komunikacione infrastrukture i povezane opreme u objektima (»Sl. list CG«, br. 41/15), kojim se propisuju tehnički i drugi uslovi za projektovanje, izgradnju i korišćenje elektronske komunikacione mreže, elektronske komunikacione infrastrukture i povezane opreme u poslovnim i stambenim objektima;</li> <li>- Pravilnik o uslovima za planiranje, izgradnju, održavanje i korišćenje pojedinih vrsta elektronskih komunikacionih mreža, elektronske komunikacione infrastrukture i povezane opreme, koji propisuju uslovi za planiranje, izgradnju, održavanje i korišćenje pojedinih vrsta elektronskih komunikacionih mreža, elektronske komunikacione infrastrukture i povezane opreme u Crnoj Gori;</li> <li>- Pravilnik o zajedničkom korišćenju elektronske komunikacione infrastrukture i povezane opreme, (»Sl. list CG«, br. 52/14), kojim se propisuju uslovi i način zajedničkog korišćenja elektronske komunikacione infrastrukture i povezane opreme, kao i mjere za povećanje raspoloživosti slobodnih kapaciteta u toj infrastrukturi.</li> </ul>

**Web sajtovi:**

- Sajt na kome se nalaze relevantni propisi u skladu sa kojim se obavlja izrada tehničke dokumentacije <http://www.ekip.me/regulativa/>
- Sajt na kome Agencija objavljuje podatke o postojećem stanju elektronske komunikacione infrastrukture <http://ekinfrastruktura.ekip.me/ekip.me> kao i
- adresa web portala <http://ekinfrastruktura.ekip.me/ekip/login.jsp> preko koga sve zainteresovane strane od Agencije za telekomunikacije i poštansku djelatnost mogu da zatraže otvaranje korisničkog naloga, kako bi pristupili georeferenciranoj bazi podataka elektronske komunikacione infrastrukture.

18 **POTREBA IZRADE GEODETSKIH, GEOLOŠKIH (GEOTEHNIČKIH, INŽENJERSKO-GEOLOŠKIH, HIDROGEOLOŠKIH, GEOMEHANIČKIH I SEIZMIČKIH) PODLOGA, KAO I VRŠENJA GEOTEHNIČKIH ISTRAŽNIH RADOVA I DRUGIH ISPITIVANJA**

Za potrebe projektovanja odnosno izradu idejnih i glavnih projekata izraditi elaborat o geološkim istraživanjima u skladu sa Zakonom o geološkim istraživanjima («Sl. list RCG», br. 28/93, 27/94, 42/94, 26/07, "Sl.list CG", br. 28/11). Detaljna geološka istraživanja tla obavezno se vrše prije izrade tehničke dokumentacije za izgradnju objekata iz tačke 7 citiranog Zakona.

19 **POTREBA IZRADE URBANISTIČKOG PROJEKTA**

/

20 **URBANISTIČKO-TEHNIČKI USLOVI ZA ZGRADE SADRŽE I URBANISTIČKE PARAMETRE**

Oznake urbanističkih parcela	UP 9, zona G
Površina urbanističke parcele	2426.4 m <sup>2</sup>
Maksimalni indeks zauzetosti	0,4  Max zauzetost parcele – 970.6 m <sup>2</sup> Minimalne slobodne zelene površine u okviru parcele – 727.9 m <sup>2</sup>
Maksimalni indeks izgrađenosti	max 1.2
Bruto građevinska površina objekata (max BGP)	2911.7 m <sup>2</sup>
Maksimalna spratnost objekata	3 etaže
Maksimalna visinska kota objekta	U svemu prema izvodu iz DUP-a "Čanj II" - grafički prilog „Plan nivelacije i regulacije”. Nivelacija se bazira na postojećoj nivelaciji terena. Visinska regulacija definisana je označenom maksimalnom spratnošću na svim urbanističkim parcelama gdje se jedan nivo računa u prosječnoj vrijednosti od cca 3m za etaže iznad prizemlja, odnosno 4m za etaže u prizemlju ukoliko se u njemu planira poslovni



sadržaj. Urbanističko-tehničkim uslovima za svaku namjenu određen je maksimalan broj etaža. Dozvoljava se i manji broj.

Etaže mogu biti suteran, prizemlje, spratovi i potkrovlje, a podzemne etaže ne ulaze u obračun visina. *Suteran* je etaža sa visinom poda ispod visine okolnog terena na dijelu vanjskog obima i ukopan je sa 50% svoga volumena u konačno uređeni i zaravnati teren uz pročelje objekta, odnosno jednim svojim pročeljem je iznad terena. Uređeni teren iza objekta mora se u potpunosti naslanjati na objekat i ne može biti od objekta odvojen potpornim zidom (škarpom).

*Prizemlje* je prva etaža sa visinom poda jednakom ili višom od okolnog uređenog terena tj. prva etaža iznad suterana.

*Sprat* je svaka etaža između prizemlja i potkrovlja/krova.

*Potkrovlje* je završna etaža objekta ispod krova sa nazikom na fasadi (visina prema važećim propisima)

Pri izračunavanju postignutih urbanističkih parametara na urbanističkim parcelama u ovom Planu, suterani i potkrovlja se uračunavaju u skladu sa posebnim propisima.

Parametri za parkiranje odnosno garažiranje vozila

Obaveza je da se potreban broj parking mjesta ( parkiranje za potrebe gostiju i zaposlenih) obezbijedi u okviru parcele, u vidu parkinga na otvorenom ili u garažama unutar objekta. Nije dozvoljena izgradnja garaža kao nezavisnih objekata na parceli.

Potreban broj PGM (parking-garažnih mjesta) utvrđuje se zavisno od strukture BGP prema parametrima iz GUPa :

- za hotelski dio je potrebno obezbijediti na 100 smještajnih jedinica 50PGM

- za uslužne djelatnosti-ugostiteljstvo je potrebno obezbijediti na 1000m<sup>2</sup> korisne površine 25-30 PGM

Ukoliko nije moguće obezbijediti minimalan broj PGM na parceli, treba smanjiti BGP ili obezbijediti dovoljan broj parking mjesta na nekoj od parcela u blizini lokacije. Postoji mogućnost da plaćanjem naknade učestvuje u finansiranju izgradnje javne garaže ili parkinga u nekoj od susjednih zona a u dogovoru sa nadležnim gradskim organom.

Ukoliko vlasnik parcele ne obezbijedi dovoljno zelenih površina na nekoj od parcela u blizini



lokacije dužan je da plaćanjem naknade učestvuje u finansiranju izgradnje javnog prostora /parka, šetališta isl./ u nekoj od susjednih zona a u dogovoru sa nadležnim gradskim organom.

Treba uraditi projekat rekonstrukcije radi saniranja estetskih, konstruktivnih i funkcionalnih nedostataka postojećih objekata. Preporuka Plana je da minimum intervencija podrazumijeva (usaglašavanje boje objekata sa kontekstom, intervenciju na spoljašnjim detaljima tipa: ograde, zastori, kapije, stepeništa, olučne vertikale isl.) do značajnijih intervencija u cilju obezbjeđivanja statičke stabilnosti, parking mjesta, slobodnih površina, vizura i neophodnog uklapanja u Planom zadate indekse i druge parametre.

Smjernice za oblikovanje i materijalizaciju, posebno u odnosu na ambijentalna svojstva područja

Izgradnja hotela je uslovljena komunalnom opremljenošću parcele.

Arhitektonsko oblikovanje objekta treba uskladiti sa stvarnim potencijalima lokacije. Preporučuje se transponovanje tradicionalnih mediteranskih elemenata i oblika kroz upotrebu savremenih materijala i prostornih koncepata.

Preporučuju se ravni krovovi. Ukoliko se projektuje kos krov, predvidjeti ga sa minimalnim nagibima krovnih ravni (do maksimalno 10o).



Za turistička naselja krovovi mogu biti kosi - jednovodni, dvovodni a sa nagibima krovnih ravni do maksimalno 23o. Preporučuju se ravni krovovi sa ozelenjenim krovnim baštama. U cilju racionalnog korišćenja energije treba iskoristiti sve mogućnosti smanjenja korišćenja energije u objektima. Pri izgradnji objekata koristiti savremene termoizolacione materijale, kako bi se smanjila potrošnja energije. Predvidjeti mogućnost korišćenja solarne energije.

Na urbanističkoj parceli obavezno zasaditi drvoredna stabla u pravcu regulacione linije na međusobnom razmaku cca 6 m i na 1m od regulacione linije. Nije dozvoljeno ograđivanje parcele. Efekat ograđivanja na pojedinim djelovima postići kombinacijom prirodnog i uređenog zelenila radi formiranja zaštićenih ambijenata.

Dozvoljeno je obezbijediti kontrolu kolskog pristupa rampom.



<p>Uslovi za unapređenje energetske efikasnosti</p>	<p>Radi racionalnog korišćenja obnovljivih, kao i obnovljivih prirodnih resursa, potrebno je početi koristiti obnovljive izvore energije, reciklirati vodu i kruti otpad, graditi objekte dobre termičke izolacije.</p> <p>Poboljšanje energetske efikasnosti posebno se odnosi na ugradnju ili primjenu : niskoenergetskih zgrada, unapređenje uređaja za klimatizaciju i pripremu tople vode, unapređenje rasvjete, koncepta inteligentnih zgrada (upravljanje potrošnjom energije glavnih potrošača s jednog centralnog mjesta). Sve nabrojane mogućnosti se u određenoj mjeri mogu koristiti pri izgradnji objekata na području Plana.</p> <p>Kada su u pitanju obnovljivi izvori energije, posebno treba naglasiti potencijalnu primjenu energije direktnog sunčevog zračenja.</p> <p>Sunčeva energija se kao neiscrpan izvor energije u zgradama koristi na tri načina:</p> <ol style="list-style-type: none"> <li>1. pasivno-za grijanje i osvjjetljenje prostora</li> <li>2. aktivno- sistem kolektora za pripremu tople vode</li> <li>3. fotonaponske sunčane ćelije za proizvodnju električne energije</li> </ol> <p>Na ovom području postoje mogućnosti za sva tri načina korišćenja sunčeve energije – za grijanje i osvjjetljavanje prostora, grijanje vode (klasični solarni kolektori) i za proizvodnju električne energije (fotonaponske ćelije).</p> <p>U ukupnom energetskom bilansu kuća važnu ulogu igraju toplotni efekti sunca. U savremenoj arhitekturi puno pažnje posvećuje se prihvatu sunca i zaštiti od pretjeranog osunčanja, jer se i pasivni dobici toplote moraju regulisati i optimizovati u zadovoljavajuću cjelinu. Pretjerano zagrijavanje ljeti treba spriječiti sredstvima za zaštitu od sunca, usmjeravanjem dnevnog svjetla, zelenilom, prirodnim provjetravanjem i sl.</p>	
21	<p><b>DOSTAVLJENO:</b> Podnosiocu zahtjeva, u spise predmeta, urbanističko-građevinskoj inspekciji i arhivi.</p>	
22	<p><b>OBRADIVAČ URBANISTIČKO-TEHNIČKIH USLOVA:</b></p>	<p><b>Samostalni savjetnik III</b> Lara Dabanović spec.sci.arh</p>

23	<b>OVLAŠĆENO SLUŽBENO LICE:</b>	<b>Samostalni savjetnik III</b> Lara Dabanović spec.sci.arh
24		<b>potpis ovlaštenog službenog lica</b> 
25	<b>PRILOZI:</b>	
	<ul style="list-style-type: none"> <li>- Grafički prilozi iz planskog dokumenta</li> <li>- Tehnički uslovi izdati od "Vodovod i kanalizacija" DOO Bar</li> <li>- Saobraćajno – tehnički uslovi za priključenje na javni put izdati od Sekretarijata za komunalno-stambene poslove i zaštitu životne sredine, Opštine Bar</li> <li>- List nepokretnosti i kopija katastarskog plana</li> </ul>	<p><b>Napomena:</b> U predmetnom zahtjevu nije precizirana namjena objekta. Ukoliko planirani objekat, u odnosu na svoju namjenu, spada u poslove iz nadležnosti Ministarstva ekologije, prostornog planiranja i urbanizma (hotel, turističko naselje sa najmanje četiri ili pet zvjezdica i turističke rizorte), iz člana 1 Uredbe o povjeravanju dijela poslova Ministarstva ekologije, prostornog planiranja i urbanizma jedinicama lokalne samopurave (»Sl. List CG« br. 87/18, 28/19, 75/19, 116/20 i 76/21), izdavanje UTU je iz nadležnosti citiranog Ministarstva.</p>





Crna Gora  
O P Š T I N A B A R

Sekretarijat za uređenje prostora

Broj: 07-014/21-544/4  
Bar, 21.10.2021. godine

**IZVOD IZ ID DUP-A »ČANJ II«**

Za urbanističku parcelu **UP 9**, u zoni »G«.

**Ovjerava:**  
*Samostalni savjetnik III*

  
Arh. **Lara Dabanović**, spec.sci.



Na osnovu člana 47 i 163 Zakona o uređenju prostora i izgradnji objekata («Sl. List CG», br. 51/08, 40/10, 34/11, 40/11, 47/11, 35/13, 39/13) i člana 41 Statuta Opštine Bar («Sl. list CG - opštinski propisi», br. 06/11) Skupština opštine Bar, na XIX sjednici održanoj 24. 12. 2013. godine, donijela je

**ODLUKU  
O DONOŠENJU DETALJNOG URBANISTIČKOG PLANA  
»ČANJ 2«**

**Član 1**

Donosi se planski dokument detaljni urbanistički plan »Čanj 2« (u daljem tekstu: Plan).

**Član 2**

Plan zahvata površinu od cca 91 ha. Granica zahvata definisana je u grafičkom dijelu plana.

**Član 3**

Plan se donosi za period prve etape realizacije Generalnog urbanističkog plana Bara («Sl. list CG - opštinski propisi», br. 08/07).

**Član 4**

Plan se sastoji od tekstualnog i grafičkog dijela.

Grafički dio sadrži sledeće priloge:

- Dvojerna topografsko katastarska podloga	1:1000
- Katastarska podloga	1:1000
- Izvod iz »GUP-a Bar 2020« - namjena površina	1:10000
- Izvod iz »GUP-a Bar 2020« - sinhron plan infrastrukture	1:5000
- Izvod iz »DUP-a Čanj II« iz 1978. god.	1:2500
- Postojeće korišćenje prostora	1:1000
- Plan namjene površina	1:1000
- Plan parcelacije, regulacije i nivelacije	1:1000
- Plan saobraćajne infrastrukture	1:1000
- Plan elektroenergetske infrastrukture	1:1000
- Plan hidrotehničke infrastrukture	1:1000
- Plan elektronskih komunikacija	1:1000
- Plan pejzažne arhitekture	1:1000

**Član 5**

Donošenjem ove Odluke utvrđuje se javni interes za izgradnju planiranih objekata i uređenje prostora.

**Član 6**

Danom stupanja na snagu ove Odluke prestaje da važi Odluka o donošenju detaljnog urbanističkog plana »Čanj II« («Službeni list SRCG - opštinski propisi», broj 20/78).

**Član 7**

Ova odluka stupa na snagu osmog dana od dana objavljivanja u »Službenom listu CG - opštinski propisi«.

Broj: 030- 438  
Bar, 24. 12. 2013. godine

Skupština opštine Bar

Predsjednik,  
Branka Niketić, s.r.



## detaljni urbanistički plan: ČANJ II



obrađivač plana	<b>CAU</b> Centar za Arhitekturu i Urbanizam	registarska sifra: CAU_DJP_08.07.21_03
naručilac	OPŠTINA BAR	odluka o izradi plana br.031-624 Bar, 05.mart 2008
naziv planskog dokumenta	Detaljni urbanistički plan "ČANJ II"	godina izrade plana
faza planskog dokumenta	Plan	2013
naziv grafičkog prikaza	<b>Postojeće korišćenje prostora</b>	Razmjera <b>1:1000</b>
		broj grafičkog prikaza <b>05a</b>

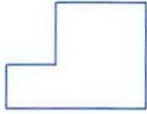









# LEGENDA

-  GRANICA ZAHVATA  
 GRANICA PPPN MD

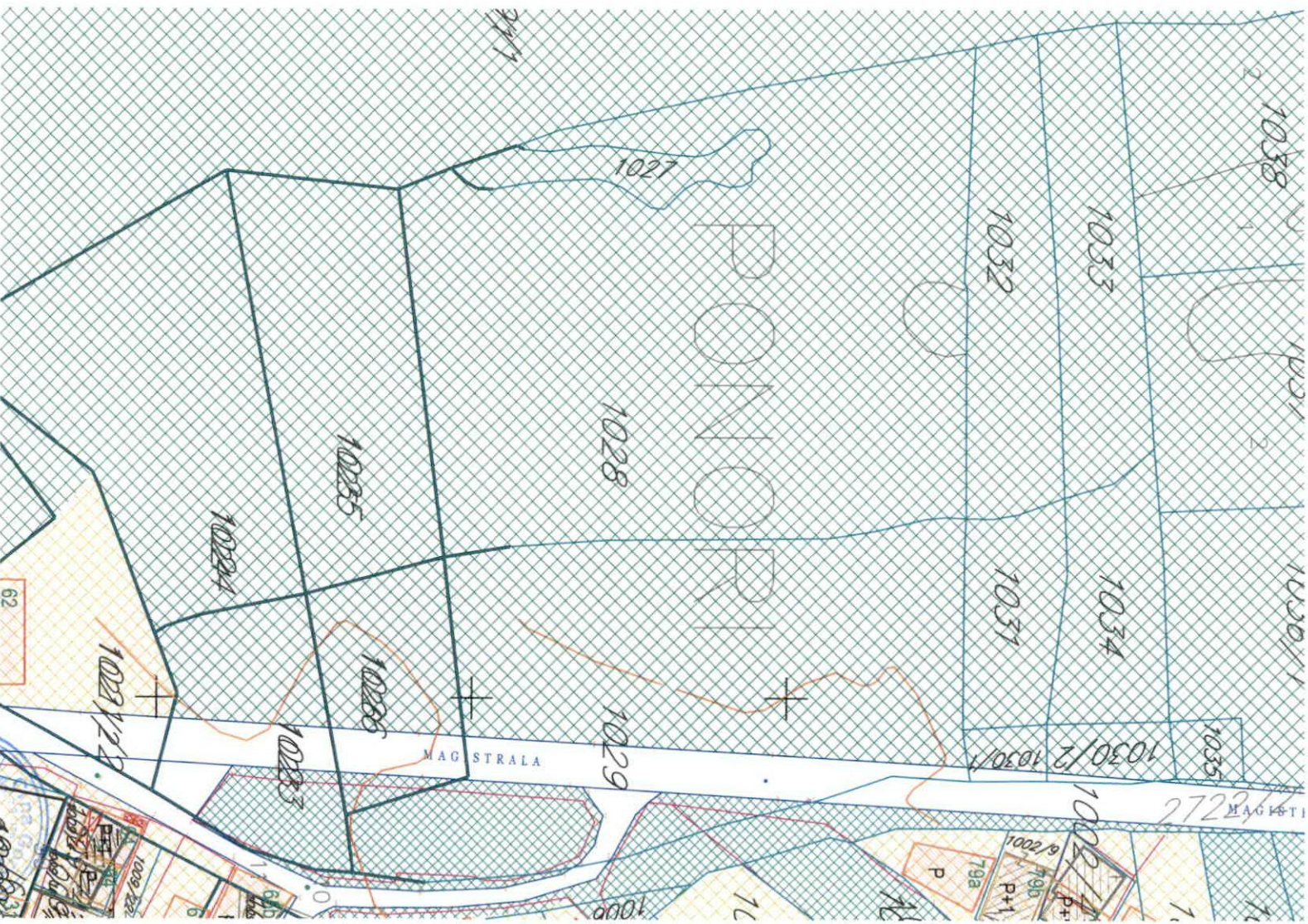
## POSTOJEĆE KORIŠĆENJE PROSTORA

P+2 POSTOJEĆE ASPRATNOST

-  OBJEKTI EVIDENTIRANI NA TERENU KOJIH NEMA NA OVJERENOJ GEODETSKOJ PODLOZI
-  TURIZAM
-  STANOVANJE
-  TRAFOSTANICA
-  ŠUMA
-  POTOK
-  MASLINJAK
-  MAKIJA









Na osnovu člana 47 i 163 Zakona o uređenju prostora i izgradnji objekata («Sl. List CG», br. 51/08, 40/10, 34/11, 40/11, 47/11, 35/13, 39/13) i člana 41 Statuta Opštine Bar («Sl. list CG - opštinski propisi», br. 06/11) Skupština opštine Bar, na XIX sjednici održanoj 24.12. 2013. godine, donijela je

**ODLUKU  
O DONOŠENJU DETALJNOG URBANISTIČKOG PLANA  
»ČANJ 2«**

**Član 1**  
Donosi se planski dokument detaljni urbanistički plan »Čanj 2« (u daljem tekstu: Plan).

**Član 2**  
Plan zahvata površinu od cca 91 ha. Granica zahvata definisana je u grafičkom dijelu plana.

**Član 3**  
Plan se donosi za period prve etape realizacije Generalnog urbanističkog plana Bara («Sl. list CG - opštinski propisi», br. 08/07).

**Član 4**  
Plan se sastoji od tekstualnog i grafičkog dijela.

Grafički dio sadrži sledeće priloge:

- Ovjereni topografsko katastarska podloga 1:1000
- Katastarska podloga 1:1000
- Izvod iz »GUP-a Bar 2020« - namjena površina 1:10000
- Izvod iz »GUP-a Bar 2020« - sinhron plan infrastrukture 1:5000
- Izvod iz »DUP-a Čanj II« iz 1978. god. 1:2500
- Postojeće korišćenje prostora 1:1000
- Plan namjene površina 1:1000
- Plan parcelacije, regulacije i nivelacije 1:1000
- Plan saobraćajne infrastrukture 1:1000
- Plan elektroenergetske infrastrukture 1:1000
- Plan hidrotehničke infrastrukture 1:1000
- Plan elektronskih komunikacija 1:1000
- Plan pejzažne arhitekture 1:1000

**Član 5**  
Donošenjem ove Odluke utvrđuje se javni interes za izgradnju planiranih objekata i uređenje prostora.

**Član 6**  
Danom stupanja na snagu ove Odluke prestaje da važi Odluka o donošenju detaljnog urbanističkog plana »Čanj II« («Službeni list SRCG – opštinski propisi», broj 20/78).

**Član 7**  
Ova odluka stupa na snagu osmog dana od dana objavljivanja u »Službenom listu CG – opštinski propisi«.

Broj: 030- 438  
Bar, 24.12.2013, godine

Skupština opštine Bar

Predsjednik,  
Branka Niketić, s.r.  









detaljni urbanistički plan:  
**ČANJ II**

obrađivač plana	<b>CAU</b> Centar za Arhitekturu i Urbanizam	regstarska šifra: CAU_DUP_08:07.21_03
naručilac	OPŠTINA BAR	odluka o izradi plana: br.031-624 Bar, 05.mart.2008
naziv planskog dokumenta	Detaljni urbanistički plan "ČANJ II"	godina izrade plana: 2013
faza planskog dokumenta	Plan	Razmjera: 1:1000
naziv grafičkog prikaza	<b>Plan namjene površina</b>	broj grafičkog prikaza: <b>06a</b>

# LEGENDA

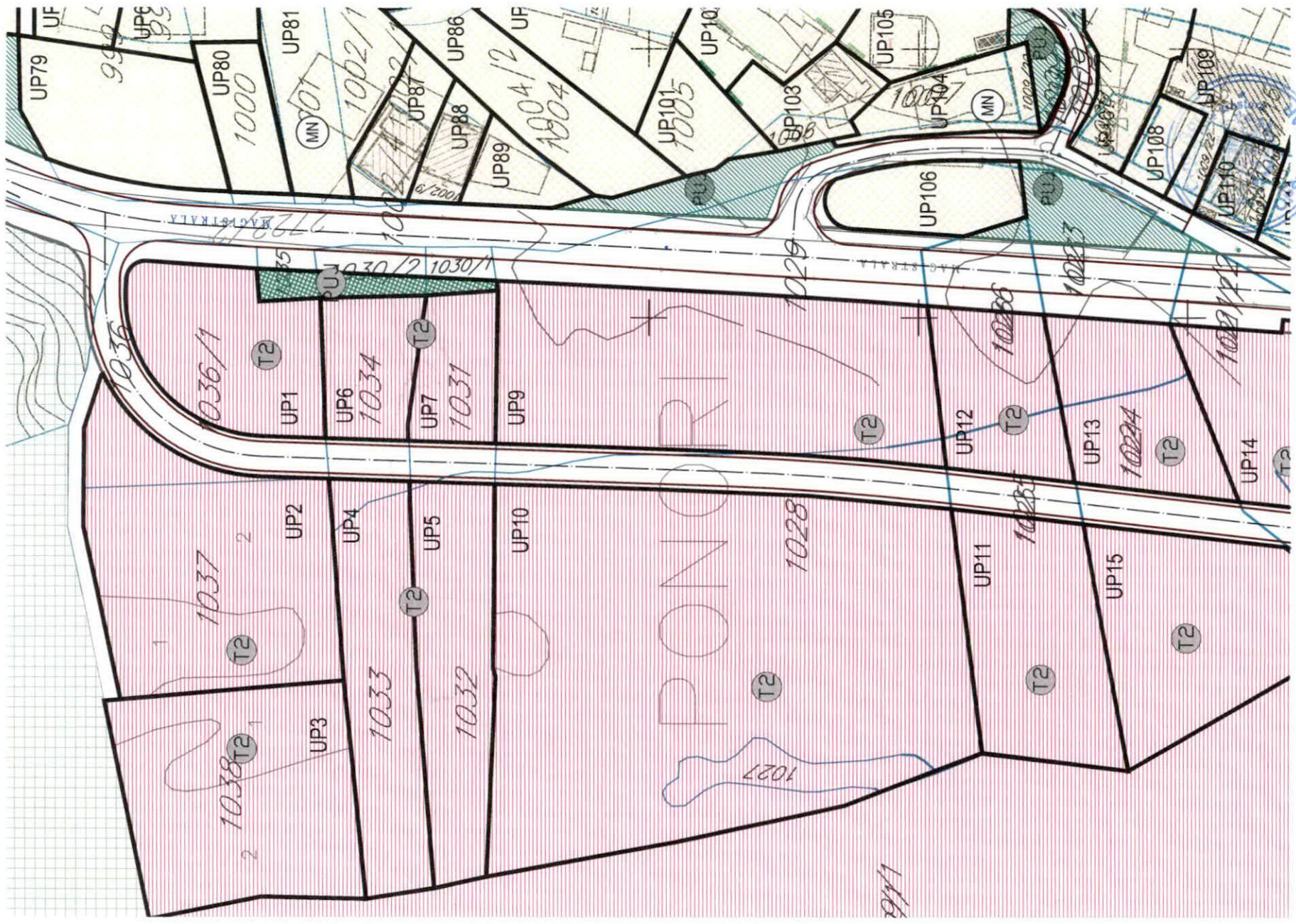
-  GRANICA ZAHVATA
-  GRANICA PPPN MD
-  *534/1* BROJ I GRANICA KATASTARSKE PARCELE
-  GRANICA URBANISTIČKE PARCELE
-  UP24 BROJ URBANISTIČKE PARCELE
-  GRANICA BLOKA
-  2 BROJ BLOKA
-  OZNAKA ZONE

## NAMJENA POVRŠINA

-  T1 TURISTIČKI KOMPLEKS
-  T2 TURISTIČKO NASELJE
-  MN MJEŠOVITA NAMJENA
-  SR SPORT I REKREACIJA
-  PUJ POVRŠINE ZA PEJZAŽNO UREĐENJE JAVNE NAMJENE
-  ŠZ ZAŠTITNE ŠUME
-  IOK OBJEKTI KOMUNALNE INFRASTRUKTURE







Na osnovu člana 47 i 163 Zakona o uređenju prostora i izgradnji objekata («Sl. list CG», br. 51/08, 40/10, 34/11, 40/11, 47/11, 35/13, 39/13) i člana 41 Statuta Opštine Bar («Sl. list CG - opštinski propisi», br. 06/11) Skupština opštine Bar, na XX sjednici održanoj 29. 12. 2013. godine, donijela je

**ODLUKU  
O DONOŠENJU DETALJNOG URBANISTIČKOG PLANA  
»ČANJ 2«**

**Član 1**  
Donosi se planski dokument detaljni urbanistički plan »Čanj 2« (u daljem tekstu: Plan).

**Član 2**  
Plan zahvata površinu od cca 91 ha. Granica zahvata definisana je u grafičkom dijelu plana.

**Član 3**  
Plan se donosi za period prve etape realizacije Generalnog urbanističkog plana Bara («Sl. list CG - opštinski propisi», br. 08/07).

**Član 4**  
Plan se sastoji od tekstualnog i grafičkog dijela.

Grafički dio sadrži sledeće priloge:

- Očijerena topografsko katastarska podloga	1:1000
- Katastarska podloga	1:1000
- Izvod iz »GUP-a Bar 2020« - namjena površina	1:10000
- Izvod iz »GUP-a Bar 2020« - sinhron plan infrastrukture	1:5000
- Izvod iz »DUP-a Čanj II« iz 1978. god.	1:2500
- Postojeće korišćenje prostora	1:1000
- Plan namjene površina	1:1000
- Plan parcelacije, regulacije i nivelicije	1:1000
- Plan saobraćajne infrastrukture	1:1000
- Plan elektroenergetske infrastrukture	1:1000
- Plan hidrotehničke infrastrukture	1:1000
- Plan elektronskih komunikacija	1:1000
- Plan pejzažne arhitekture	1:1000

**Član 5**  
Donošenjem ove Odluke utvrđuje se javni interes za izgradnju planiranih objekata i uređenje prostora.

**Član 6**  
Danom stupanja na snagu ove Odluke prestaje da važi Odluka o donošenju detaljnog urbanističkog plana »Čanj I« («Službeni list SRCG - opštinski propisi», broj 20/78).

**Član 7**  
Ova odluka stupa na snagu osmog dana od dana objavljivanja u »Službenom listu CG - opštinski propisi«.

Broj: 030- 498  
Bar, 29. 12. 2013. godine

Skupština opštine Bar

Predsjednik,  
Branka Nikezić, s.r.



1

## detaljni urbanistički plan: ČANJ II

obrađivač plana	CAU Centar za Arhitekturu i Urbanizam	registarska šifra: CAU_DUP_08-07_21_03
naručilac	OPŠTINA BAR	odluka o izradi plana: Br. 031-624 Bar, 05. mart 2008.
naziv planskog dokumenta	Detaljni urbanistički plan "ČANJ II"	godina izrade plana: 2013
faza planskog dokumenta	Plan	Razmjera: 1:1000
naziv grafičkog prikaza	Plan parcelacije	broj grafičkog prikaza: 07a



# LEGENDA



GRANICA ZAHVATA



GRANICA PPPN MD

534/1

BROJ I GRANICA KATASTARSKE PARCELE



GRANICA URBANISTIČKE PARCELE

UP24

BROJ URBANISTIČKE PARCELE



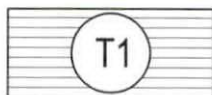
GRANICA BLOKA

2

BROJ BLOKA

GRAĐEVINSKA LINIJA

## NAMJENA POVRŠINA



HOTEL



MJEŠOVITA NAMJENA



SPORT I REKREACIJA



POVRŠINE ZA PEJZAŽNO UREĐENJE JAVNE NAMJENE



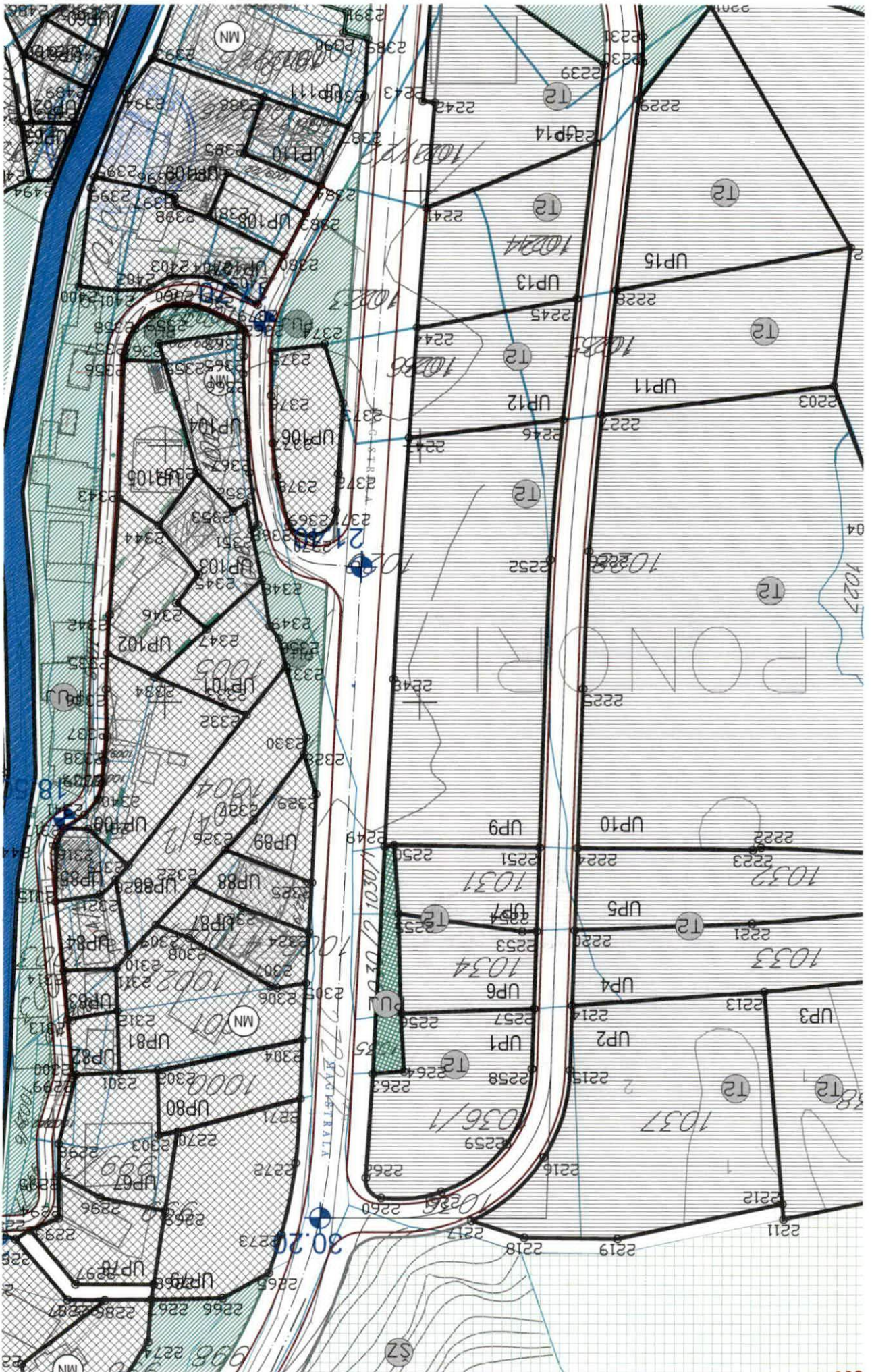
ZAŠRTITNE ŠUME



OBJEKTI KOMUNALNE INFRASTRUKTURE









Na osnovu člana 47 i 163 Zakona o uređenju prostora i izgradnji objekata («Sl. List CG», br. 51/08, 40/10, 34/11, 40/11, 47/11, 35/13, 39/13) i člana 41 Statuta Opštine Bar («Sl. list CG – opštinski propisi», br. 06/11) Skupština opštine Bar, na XIX sjednici održanoj 29. 12. 2013. godine, donijela je

**ODLUKU  
O DONOŠENJU DETALJNOG URBANISTIČKOG PLANA  
»ČANJ 2«**

**Član 1**

Donosi se planski dokument detaljni urbanistički plan »Čanj 2« (u daljem tekstu: Plan).

**Član 2**

Plan zahvata površinu od cca 91 ha. Granica zahvata definisana je u grafičkom dijelu plana.

**Član 3**

Plan se donosi za period prve etape realizacije Generalnog urbanističkog plana Bera («Sl. list CG – opštinski propisi», br. 08/07).

**Član 4**

Plan se sastoji od tekstualnog i grafičkog dijela.

Grafički dio sadrži sledeće priloge:

- Ovjereni topografski katastarski podloga 1:1000
- Katastarski podloga 1:1000
- Izvod iz »GUP-a Bar 2020« - namjena površina 1:10000
- Izvod iz »GUP-a Bar 2020« - sinhron plan infrastrukture 1:5000
- Izvod iz »DUP-a Čanj II« iz 1978. god. 1:2500
- Postojeće korišćenje prostora 1:1000
- Plan namjene površina 1:1000
- Plan parcelacije, regulacije i nivelacije 1:1000
- Plan saobraćajne infrastrukture 1:1000
- Plan elektroenergetske infrastrukture 1:1000
- Plan hidrotehničke infrastrukture 1:1000
- Plan elektronskih komunikacija 1:1000
- Plan pejzažne arhitekture 1:1000

**Član 5**

Donošenjem ove Odluke utvrđuje se javni interes za izgradnju planiranih objekata i uređenje prostora.

**Član 6**

Danom stupanja na snagu ove Odluke prestaje da važi Odluka o donošenju detaljnog urbanističkog plana »Čanj II« («Službeni list SRCG – opštinski propisi», broj 20/78).

**Član 7**

Ova odluka stupa na snagu osmog dana od dana objavljivanja u »Službenom listu CG – opštinski propisi«.

Broj: 030- 438  
Bar, 29. 12. 2013. godine

Skupština opštine Bar






Predsjednik,  
Branka Nikesić, s.r.



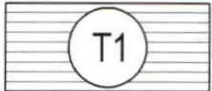





## detaljni urbanistički plan: ČANJ II

obrađivač plana	<b>CAU</b> Centar za Arhitekturu i Urbanizam	registarska šifra: CAU_DUP_08.07.21_03
naručilac	OPŠTINA BAR	odluka o izradi plana: br.031-624 Bar, 05. mart 2008.
naziv planskog dokumenta	Detaljni urbanistički plan "ČANJ II"	godina izrade plana: 2013
faza planskog dokumenta	Plan	Razmjera: 1:1000
naziv grafičkog prikaza	<b>Plan regulacije i nivelacije</b>	broj grafičkog prikaza: <b>07-2a</b>

# LEGENDA

-  GRANICA ZAHVATA
-  GRANICA PPPN MD
-  534/1 BROJ I GRANICA KATASTARSKE PARCELE
-  GRANICA URBANISTIČKE PARCELE  
UP24 BROJ URBANISTIČKE PARCELE
-  GRANICA BLOKA
-  BROJ BLOKA
- GRAĐEVINSKA LINIJA

## NAMJENA POVRŠINA

-  T1 HOTEL
-  MN MJEŠOVITA NAMJENA
-  SR SPORT I REKREACIJA
-  PUJ POVRŠINE ZA PEJZAŽNO UREĐENJE JAVNE NAMJENE
-  ŠZ ZAŠTITNE ŠUME
-  IOK OBJEKTI KOMUNALNE INFRASTRUKTURE









GL 953	6583530.61	4669324.59
GL 954	6583552.87	4669324.25
GL 955	6583550.80	4669283.86
GL 956	6583548.69	4669252.19
GL 957	6583526.73	4669249.59
GL 958	6583528.25	4669266.27
GL 959	6583530.40	4669318.11





Na osnovu člana 47 i 163 Zakona o uređenju prostora i izgradnji objekata («Sl. list CG», br. 51/08, 40/10, 34/11, 40/11, 47/11, 35/13, 39/13) i člana 41 Statuta Opštine Bar («Sl. list CG - opštinski propisi», br. 06/11) Skupština opštine Bar, na XIX sjednici održanoj 29. 02. 2013. godine, donijela je

**ODLUKU  
O DONOŠENJU DETALJNOG URBANISTIČKOG PLANA  
"ČANJ 2"**

- Član 1**  
Donosi se planski dokument detaljni urbanistički plan «Čanj 2» (u daljem tekstu: Plan).
- Član 2**  
Plan zahvata površinu od cca 91 ha. Granica zahvata definisana je u grafičkom dijelu plana.
- Član 3**  
Plan se donosi za period prve etape realizacije Generalnog urbanističkog plana Bara («Sl. list CG - opštinski propisi», br. 08/07).
- Član 4**  
Plan se sastoji od sektualnog i grafičkog dijela.
- Grafički dio sadrži sledeće priloge:
- Ovjereni topografsko katastarski podloga 1:1000
  - Katastarski podloga 1:1000
  - Izvod iz «GUP-a Bar 2020» - namjena površina 1:10000
  - Izvod iz «GUP-a Bar 2020» - sinhron plan infrastrukture 1:5000
  - Izvod iz «DUP-a Čanj II» iz 1978. god. 1:2500
  - Postojeće korišćenje prostora 1:1000
  - Plan namjene površina 1:1000
  - Plan parcelacije, regulacije i nivelacije 1:1000
  - Plan saobraćajne infrastrukture 1:1000
  - Plan elektroenergetiske infrastrukture 1:1000
  - Plan hidrotehničke infrastrukture 1:1000
  - Plan elektronskih komunikacija 1:1000
  - Plan pejalne arhitekture 1:1000
- Član 5**  
Donošenjem ove Odluke utvrđuje se javni interes za izgradnju planiranih objekata i uređenje prostora.
- Član 6**  
Danom stupanja na snagu ove Odluke prestaje da važi Odluka o donošenju detaljnog urbanističkog plana «Čanj II» («Službeni list SRCG - opštinski propisi», broj 20/78).
- Član 7**  
Ova odluka stupa na snagu osmog dana od dana objavljivanja u «službenom listu CG - opštinski propisi».

Broj: 030- 438  
Bar, 29. 02. 2013. godine

Skupština opštine Bar

Predsjednik,  
Branka Nikezić, s.r.  


1

## detaljni urbanistički plan: ČANJ II

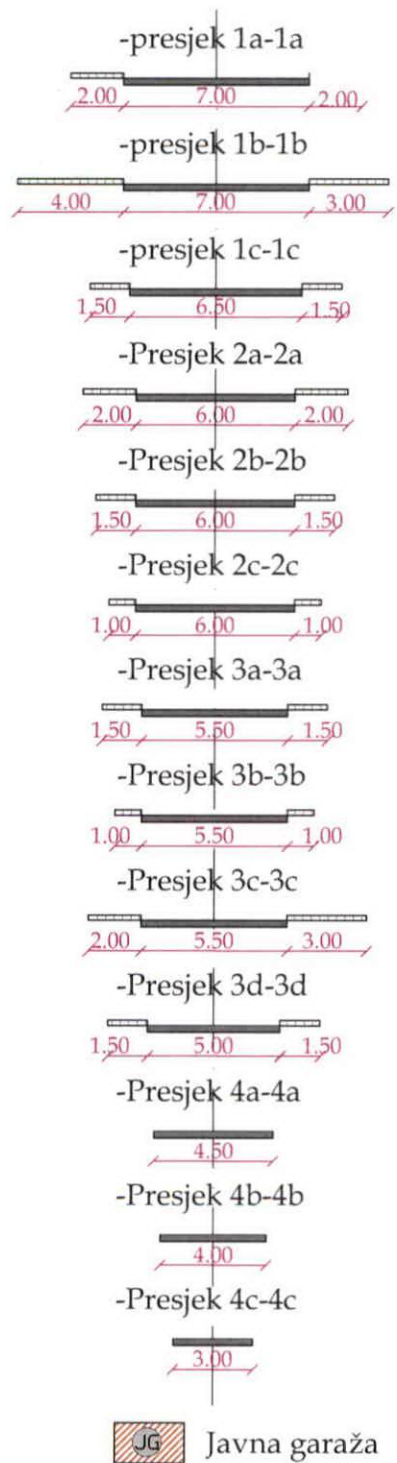
obrađivač plana	CAU Centar za Arhitekturu i Urbanizam	registarska šifra: CAU_DUP_08.02.21_03
naručilac	OPŠTINA BAR	odluka o izradi plana: br. 031-624 Bar, 05. mart 2008
naziv planskog dokumenta	Detaljni urbanistički plan "ČANJ II"	godina izrade plana: 2013
faza planskog dokumenta	Plan	Razmjera: 1:1000
naziv grafičkog prikaza	Plan saobraćajne infrastrukture	broj grafičkog prikaza: 08a

## LEGENDA

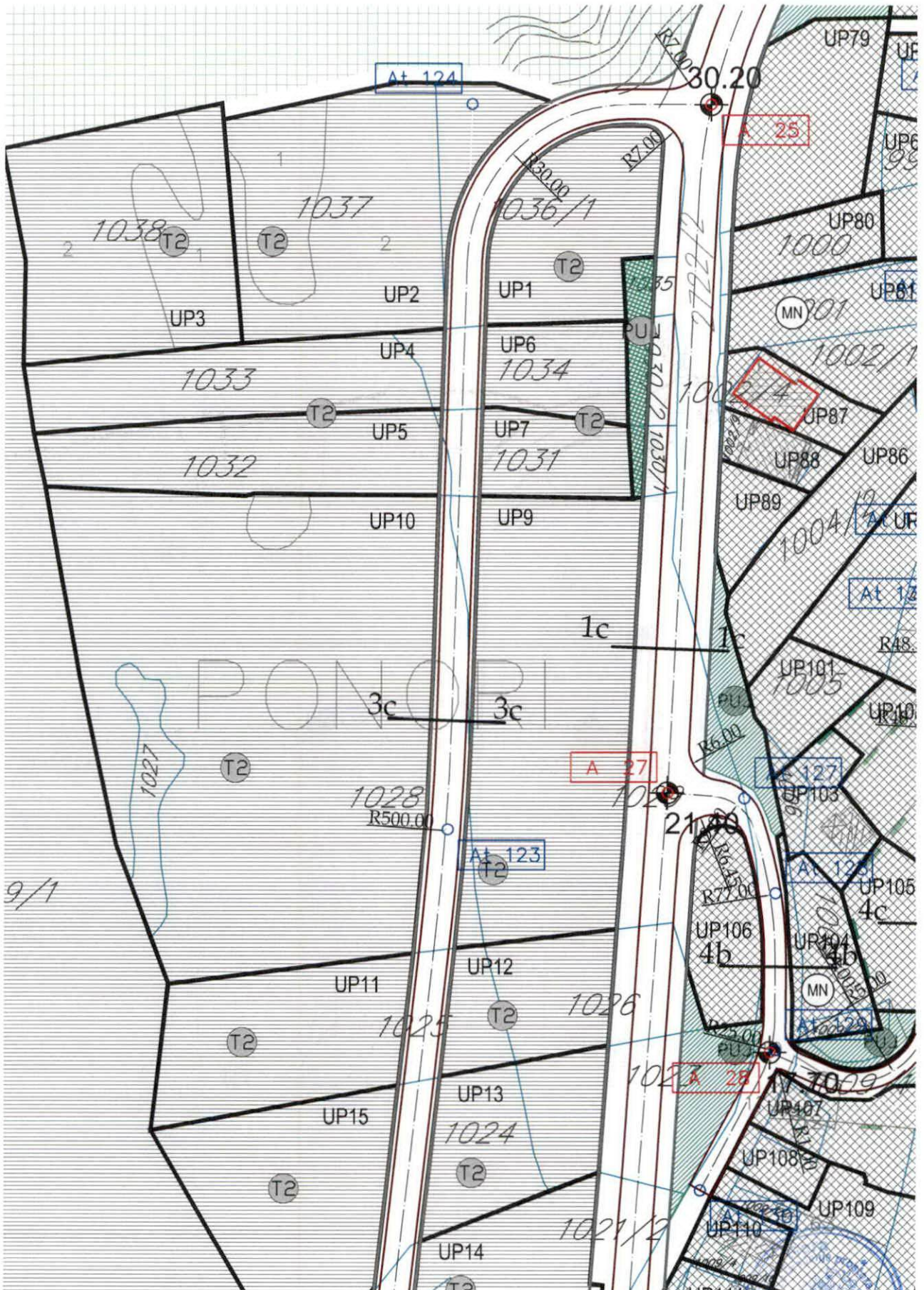
- GRANICA ZAHVATA
- — — — — GRANICA PPPN MD
- 534/1 BROJ I GRANICA KATASTARSKE PARCELE
- GRANICA URBANISTIČKE PARCELE
- UP24 BROJ URBANISTIČKE PARCELE
- ..... GRANICA BLOKA
- 2 BROJ BLOKA

## SAOBRAĆAJNE POVRŠINE

- — — — — KOLSKA SAOBRAĆAJNICA
- ==== TROTOAR
- KOLSKO-PJEŠAČKE POVRŠINE







9/1

PONORI



Na osnovu člana 47 i 163 Zakona o uređenju prostora i izgradnji objekata («Sl. List CG», br. 51/08, 40/10, 34/11, 40/11, 47/11, 35/13, 39/13) i člana 41 Statuta Opštine Bar («Sl. list CG - opštinski propisi», br. 06/11) Skupština opštine Bar, na XIX sjednici održanoj 24.12. 2013. godine, donijela je

**ODLUKU  
O DONOŠENJU DETALJNOG URBANISTIČKOG PLANA  
»ČANJ 2«**

- Član 1**  
Donosi se planski dokument detaljni urbanistički plan »Čanj 2« (u daljem tekstu: Plan).
- Član 2**  
Plan zahvata površinu od cca 91 ha. Granica zahvata definisana je u grafičkom dijelu plana.
- Član 3**  
Plan se donosi za period prve etape realizacije Generalnog urbanističkog plana Bara («Sl. list CG - opštinski propisi», br. 08/07).
- Član 4**  
Plan se sastoji od tekstualnog i grafičkog dijela.
- Grafički dio sadrži sledeće priloge:
- Očijerena topografsko katastarska podloga 1:1000
  - Katastarska podloga 1:1000
  - Izvod iz »GUP-a Bar 2020« - namjena površina 1:10000
  - Izvod iz »GUP-a Bar 2020« - sinhron plan infrastrukture 1:5000
  - Izvod iz »DUP-a Čanj II« iz 1978. god. 1:2500
  - Postojeće korišćenje prostora 1:1000
  - Plan namjene površina 1:1000
  - Plan parcelacije, regulacije i nivelacije 1:1000
  - Plan saobraćajne infrastrukture 1:1000
  - Plan elektroenergetske infrastrukture 1:1000
  - Plan hidrotehničke infrastrukture 1:1000
  - Plan elektronskih komunikacija 1:1000
  - Plan pejzažne arhitekture 1:1000
- Član 5**  
Donošenjem ove Odluke utvrđuje se javni interes za izgradnju planiranih objekata i uređenje prostora.
- Član 6**  
Danom stupanja na snagu ove Odluke prestaje da važi Odluka o donošenju detaljnog urbanističkog plana »Čanj II« («Službeni list SRCG – opštinski propisi», broj 20/78).
- Član 7**  
Ova odluka stupa na snagu osmog dana od dana objavljivanja u »Službenom listu CG – opštinski propisi«.

Broj: 030- 498  
Bar, 24.12.2013. godine

Skupština opštine Bar



Predsjednik,  
Branka Nikazić, s.r.  


detaljni urbanistički plan:  
**ČANJ II**

obrađivač plana	<b>CAU</b> Centar za Arhitekturu i Urbanizam	registarska šifra: CAU_DUP_08.07.21_03
naručilac	OPŠTINA BAR	odluka o izradi plana: br.031-624 Bar, 05.mart 2008. godine
naziv planskog dokumenta	Detaljni urbanistički plan "ČANJ II"	godina izrade plana: 2013
faza planskog dokumenta	Plan	Razmjera: 1:1000
naziv grafičkog prikaza	<b>Plan elektroenergetske infrastrukture</b>	broj grafičkog prikaza: <b>09a</b>



# LEGENDA

-  GRANICA ZAHVATA
-  GRANICA PPPN MD
-  534/1 BROJ I GRANICA KATASTARSKE PARCELE
-  GRANICA URBANISTIČKE PARCELE
-  UP24 BROJ URBANISTIČKE PARCELE
-  GRANICA BLOKA
-  2 BROJ BLOKA

## ELEKTROENERGETIKA



TS 35/10KV POSTOJEĆA



TS 10/0,4KV POSTOJEĆA



TS 10/0,4KV PLAN

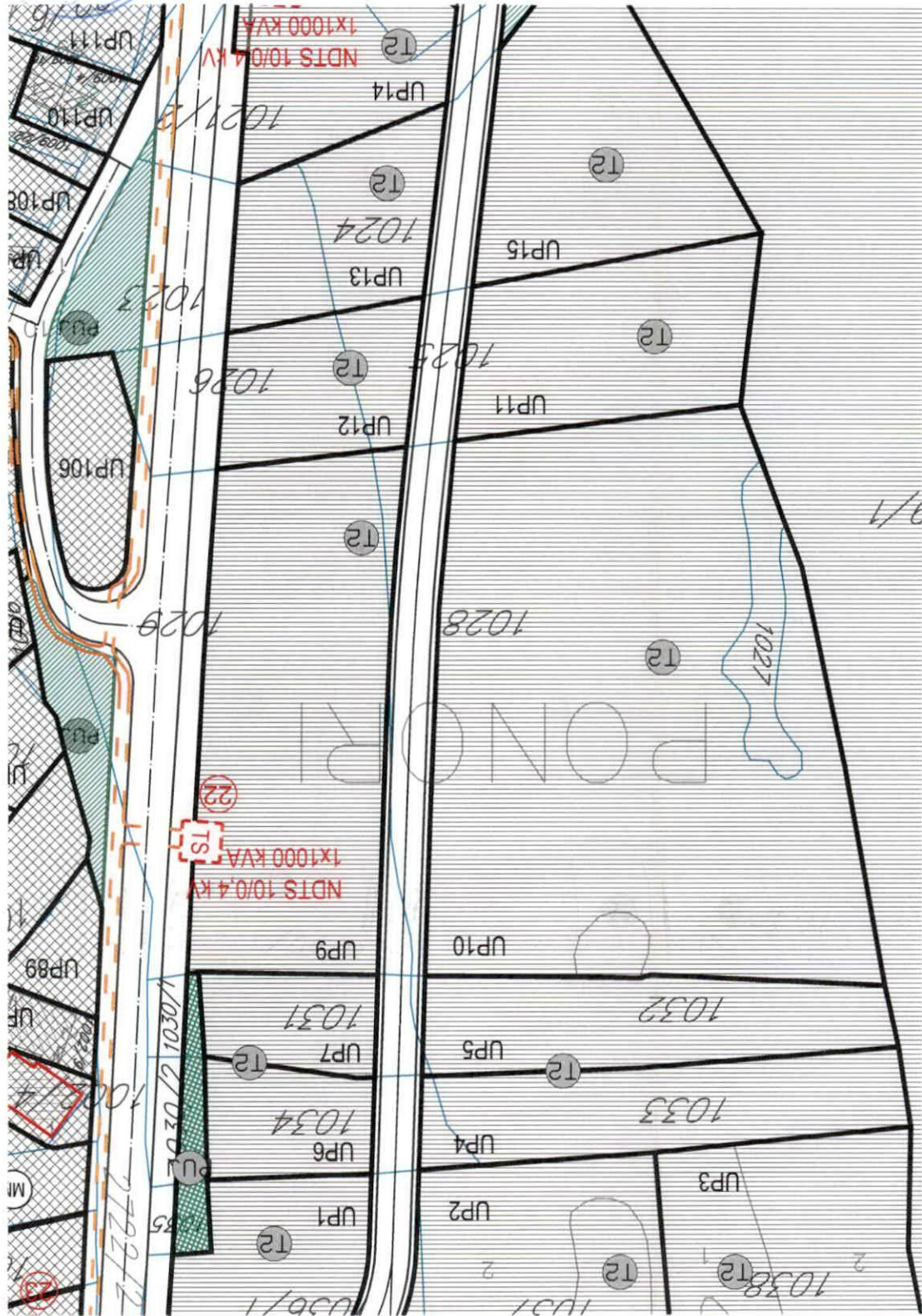
 ELEKTROVOD 10KV - UKIDANJE(IZMJESTANJE)

 ELEKTROVOD 10KV PLAN

 ELEKTROVOD 35KV PLAN

 ELEKTROVOD 35KV - POSTOJEĆI







Na osnovu člana 47 i 163 Zakona o uređenju prostora i izgradnji objekata («Sl. List CG», br. 51/08, 40/10, 34/11, 40/11, 47/11, 35/13, 39/13) i člana 41 Statuta Opštine Bar («Sl. list CG - opštinski propisi», br. 05/11) Skupština opštine Bar, na XIX sjednici održanoj 24. 02. 2013. godine, donijela je

**ODLUKU  
O DONOŠENJU DETALJNOG URBANISTIČKOG PLANA  
»ČANJ 2«**

**Član 1**

Donosi se planski dokument detaljni urbanistički plan »Čanj 2« (u daljem tekstu: Plan).

**Član 2**

Plan zahvata površinu od cca 91 ha. Granica zahvata definisana je u grafičkom dijelu plana.

**Član 3**

Plan se donosi za period prve etape realizacije Generalnog urbanističkog plana Barea («Sl. list CG - opštinski propisi», br. 08/07).

**Član 4**

Plan se sastoji od tekstualnog i grafičkog dijela.

Grafički dio sadrži sledeće priloge:

- Ovjereni topografsko-katastarski podloga	1:1000
- Katastarski podloga	1:1000
- Izvod iz »GUP-a Bar 2020« - namjena površina	1:10000
- Izvod iz »GUP-a Bar 2020« - sinhron plan infrastrukture	1:5000
- Izvod iz »DUP-a Čanj II« iz 1978. god.	1:2500
- Postojeće korišćenje prostora	1:1000
- Plan namjene površina	1:1000
- Plan parcelacije, regulacije i nivelacije	1:1000
- Plan saobraćajne infrastrukture	1:1000
- Plan elektroenergetske infrastrukture	1:1000
- Plan hidrotehničke infrastrukture	1:1000
- Plan elektronskih komunikacija	1:1000
- Plan pejažne arhitekture	1:1000

**Član 5**

Donošenjem ove Odluke utvrđuje se javni interes za izgradnju planiranih objekata i uređenje prostora.

**Član 6**

Danom stupanja na snagu ove Odluke prestaje da važi Odluka o donošenju detaljnog urbanističkog plana »Čanj II« («Službeni list SRCG - opštinski propisi», broj 20/78).

**Član 7**

Ova odluka stupa na snagu osmog dana od dana objavljivanja u »Službenom listu CG - opštinski propisi«.

Broj: 030-458  
Bar, 24. 02. 2013. godine








Skupština opštine Bar

Predsjednik,  
Branka Nikedić, s.r.  
*Branka Nikedić*







## detaljni urbanistički plan: ČANJ II

obrađivač plana	CAU Centar za Arhitekturu i Urbanizam	
naručilac	OPŠTINA BAR	
naziv planskog dokumenta	Detaljni urbanistički plan "ČANJ II"	
faza planskog dokumenta	Plan	
naziv grafičkog prikaza	Plan hidrotehničke infrastrukture	
		Registarska šifra: CAU_DUP_08.07.21.203 Odluka o Izradi plana: br. 031-624 Bar, 05. mart 2008. godina izrade plana: 2013 Razmjera: 1:1000 broj grafičkog prikaza: <b>10a</b>

# LEGENDA

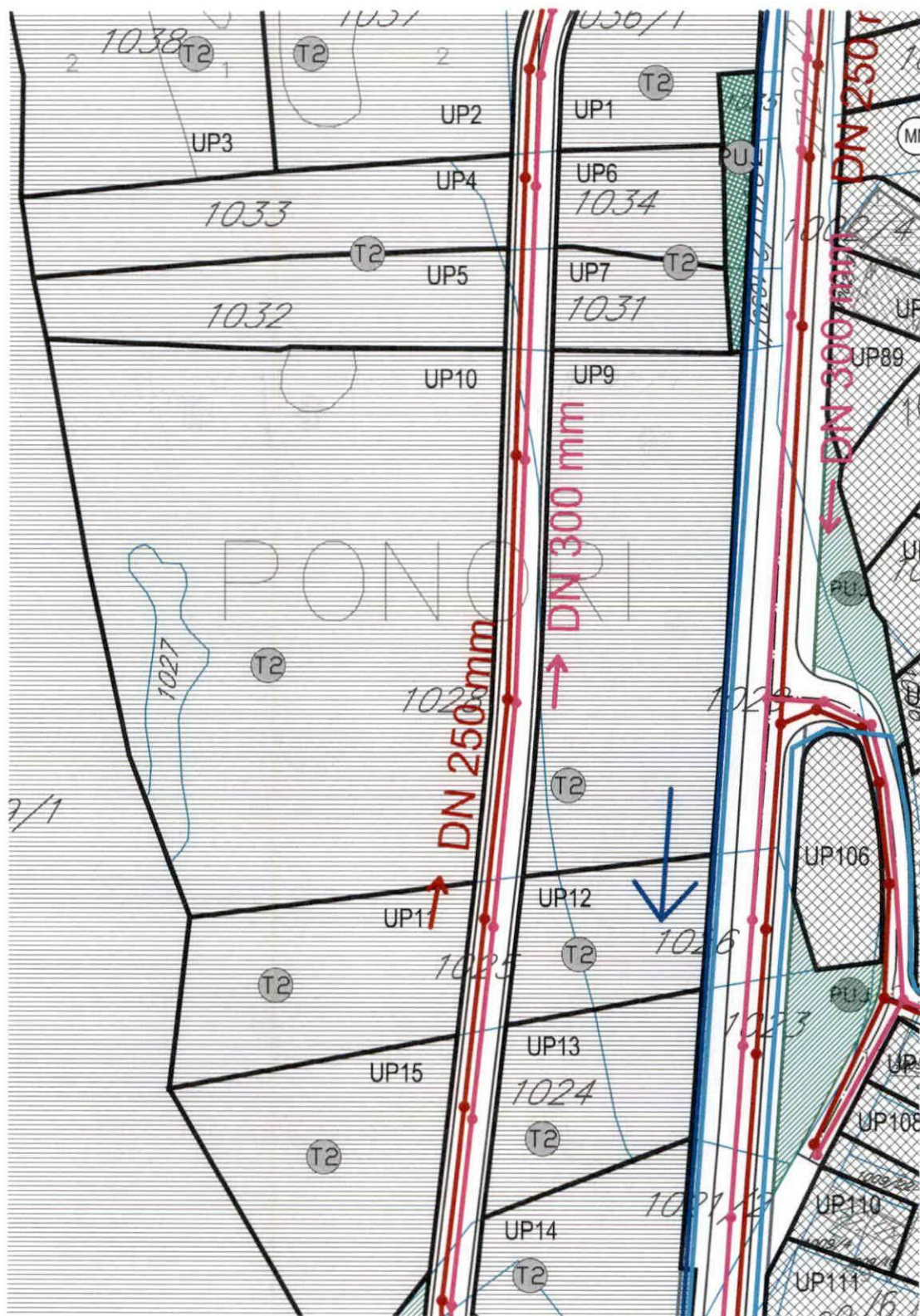
-  GRANICA ZAHVATA
-  GRANICA PPPN MD
-  BROJ I GRANICA KATASTARSKE PARCELE
-  GRANICA URBANISTIČKE PARCELE
-  BROJ URBANISTIČKE PARCELE
-  GRANICA BLOKA
-  BROJ BLOKA

## HIDROTEHNIČKA INFRASTRUKTURA

-  VODOVOD
-  FEKALNA KANALIZACIJA
-  ATMOSFERSKA KANALIZACIJA
-  POTOK
-  IZMJEŠTENI VODOVOD
-  ZONA ZAŠTITE OKO CJEVOVODA (L=2m OD OSOVINE CJEVOVODA)







Na osnovu člana 47 i 163 Zakona o uređenju prostora i izgradnji objekata («Sl. List CG», br. 51/08, 40/10, 34/11, 40/11, 47/11, 35/13, 39/13) i člana 41 Statuta Opštine Bar («Sl. list CG - opštinski propisi», br. 06/11) Skupština opštine Bar, na XIX sjednici održanoj 27. 02. 2013. godine, donijela je

**ODLUKU  
O DONOŠENJU DETALJNOG URBANISTIČKOG PLANA  
«ČANJ 2»**

**Član 1**

Donosi se planski dokument detaljni urbanistički plan «Čanj 2» (u daljem tekstu: Plan).

**Član 2**

Plan zahvata površinu od cca 91 ha. Granica zahvata definisana je u grafičkom dijelu plana.

**Član 3**

Plan se donosi za period prve etape realizacije Generalnog urbanističkog plana Bara («Sl. list CG - opštinski propisi», br. 08/07).

**Član 4**

Plan se sastoji od tekstualnog i grafičkog dijela.

Grafički dio sadrži sledeće priloge:

- Dvjerena topografsko katastarska podloga	1:1000
- Katastarska podloga	1:1000
- Izvod iz «GUP-a Bar 2020» - namjena površina	1:10000
- Izvod iz «GUP-a Bar 2020» - sinhron plan infrastrukture	1:5000
- Izvod iz «DUP-a Čanj II» iz 1978. god.	1:2500
- Postojeće korišćenje prostora	1:1000
- Plan namjene površina	1:1000
- Plan parcelacije, regulacije i nivelacije	1:1000
- Plan saobraćajne infrastrukture	1:1000
- Plan elektroenergetske infrastrukture	1:1000
- Plan hidrotehničke infrastrukture	1:1000
- Plan elektronskih komunikacija	1:1000
- Plan pejzažne arhitekture	1:1000

**Član 5**

Donošenjem ove Odluke utvrđuje se javni interes za izgradnju planiranih objekata i uređenje prostora.

**Član 6**

Danom stupanja na snagu ove Odluke prestaje da važi Odluka o donošenju detaljnog urbanističkog plana «Čanj II» («Službeni list SRCG - opštinski propisi», broj 20/78).

**Član 7**

Ova odluka stupa na snagu osmog dana od dana objavljivanja u «Službenom listu CG - opštinski propisi».

Broj: 030- 498  
Bar, 27. 02. 2013. godine

Skupština opštine Bar








Predsjednik,  
Branka Nikkezić, s.r.  


detaljni urbanistički plan:  
**ČANJ II**





obrađivač plana	<b>CAU</b> Centar za Arhitekturu i Urbanizam	registarska šifra: CAU_DUP_08.07.21_03
naručilac	OPŠTINA BAR	odluka o izradi plana: br.031-624 Bar, 05. mart 2008
naziv planskog dokumenta	Detaljni urbanistički plan "ČANJ II"	godina izrade plana: 2013
faza planskog dokumenta	Plan	Razmjera: 1:1000
naziv grafičkog prikaza	<b>Plan elektronskih komunikacija</b>	broj grafičkog prikaza: <b>11a</b>



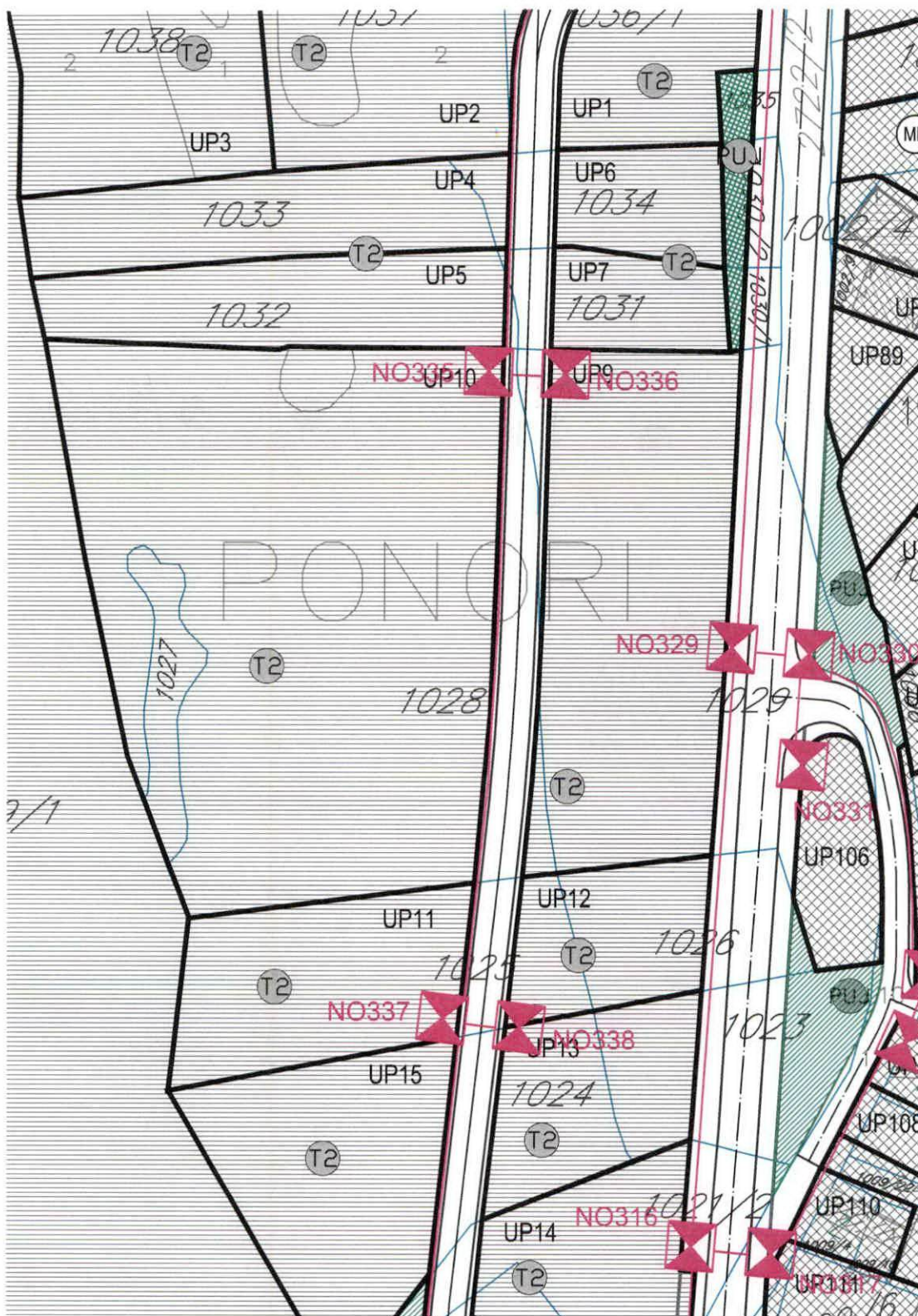
# LEGENDA

-  GRANICA ZAHVATA
-  GRANICA PPPN MD
-  BROJ I GRANICA KATASTARSKE PARCELE
-  GRANICA URBANISTIČKE PARCELE
-  BROJ URBANISTIČKE PARCELE
-  GRANICA BLOKA
-  BROJ BLOKA

## ELEKTRONSKA KOMUNIKACIJA

-  POSTOJEĆA TK INFRASTRUKTURA
-  POSTOJEĆE TK OKNO
-  PLANIRANA TK INFRASTRUKTURA
-  PLANIRANO TK OKNO NO1, ..., NO342







Na osnovu člana 47 i 163 Zakona o uređenju prostora i izgradnji objekata («Sl. List CG», br. 51/08, 40/10, 34/11, 40/11, 47/11, 35/13, 39/13) i člana 41 Statuta Opštine Bar («Sl. list CG - opštinski propisi», br. 06/11) Skupština opštine Bar, na XIX sjednici održanoj 29.12. 2013. godine, donijela je

**ODLUKA  
O DONOŠENJU DETALJNOG URBANISTIČKOG PLANA  
»ČANJ 2«**

**Član 1**

Donosi se planski dokument detaljni urbanistički plan »Čanj 2« (u daljem tekstu: Plan).

**Član 2**

Plan zahvata površinu od cca 91 ha. Granica zahvata definisana je u grafičkom dijelu plana.

**Član 3**

Plan se donosi za period prve etape realizacije Generalnog urbanističkog plana Bara («Sl. list CG - opštinski propisi», br. 08/07).

**Član 4**

Plan se sastoji od tekstualnog i grafičkog dijela.

Grafički dio sadrži sledeće priloge:

- Otvjerena topografsko katastarska podloga	1:1000
- Katastarska podloga	1:1000
- Izvod iz »GUP-a Bar 2020« - namjena površina	1:10000
- Izvod iz »GUP-a Bar 2020« - sinhron plan infrastrukture	1:5000
- Izvod iz »DUP-a Čanj II« iz 1978. god.	1:2500
- Postojeće korišćenje prostora	1:1000
- Plan namjene površina	1:1000
- Plan parcelacije, regulacije i nivelacije	1:1000
- Plan saobraćajne infrastrukture	1:1000
- Plan elektroenergetske infrastrukture	1:1000
- Plan hidrotehničke infrastrukture	1:1000
- Plan elektronskih komunikacija	1:1000
- Plan pejzažne arhitekture	1:1000

**Član 5**

Donošenjem ove Odluke utvrđuje se javni interes za izgradnju planiranih objekata i uređenje prostora.

**Član 6**

Danom stupanja na snagu ove Odluke prestaje da važi Odluka o donošenju detaljnog urbanističkog plana »Čanj III« («Službeni list SRCG - opštinski propisi», broj 20/78).

**Član 7**

Ova odluka stupa na snagu osmog dana od dana objavljivanja u »Službenom listu CG - opštinski propisi«.

Broj: 030- 498  
Bar, 29.12.2013. godine

Skupština opštine Bar








Predsjednik,  
Branka Nikezić, s.r.  


1

detaljni urbanistički plan:  
**ČANJ II**

obrađivač plana	<b>CAU</b> Centar za Arhitekturu i Urbanizam	regისტарска шифра: CAU_DUP_08.07.21_03
naručilac	OPŠTINA BAR	odluka o izradi plana: br. 031-624 Bar, 05.mart 2008
naslov planskog dokumenta	Detaljni urbanistički plan "ČANJ II"	godina izrade plana: 2013
faza planskog dokumenta	Plan	Razmjera: 1:1000
naslov grafičkog prikaza	<b>Plan pejzažne arhitekture</b>	broj grafičkog prikaza: <b>12a</b>


## LEGENDA

-  GRANICA ZAHVATA  
 GRANICA PPPN MD  
 BROJ I GRANICA KATASTARSKE PARCELE  
 GRANICA URBANISTIČKE PARCELE  
 BROJ URBANISTIČKE PARCELE  
 GRANICA BLOKA  
 BROJ BLOKA

### ŠUMSKE POVRŠINE

-  ZAŠTITNE ŠUME

### ZELENE POVRŠINE JAVNE NAMJENE

-   LINEARNO ZELENILU- DRVORED  
 PARK  
 PARK ŠUMA  
 ZONE REKREACIJE  
 PEŠAČKA ULICA- ZELENI KORIDORI  
 TRG  
 SKVER

### ZELENE POVRŠINE OGRANIČENE NAMJENE

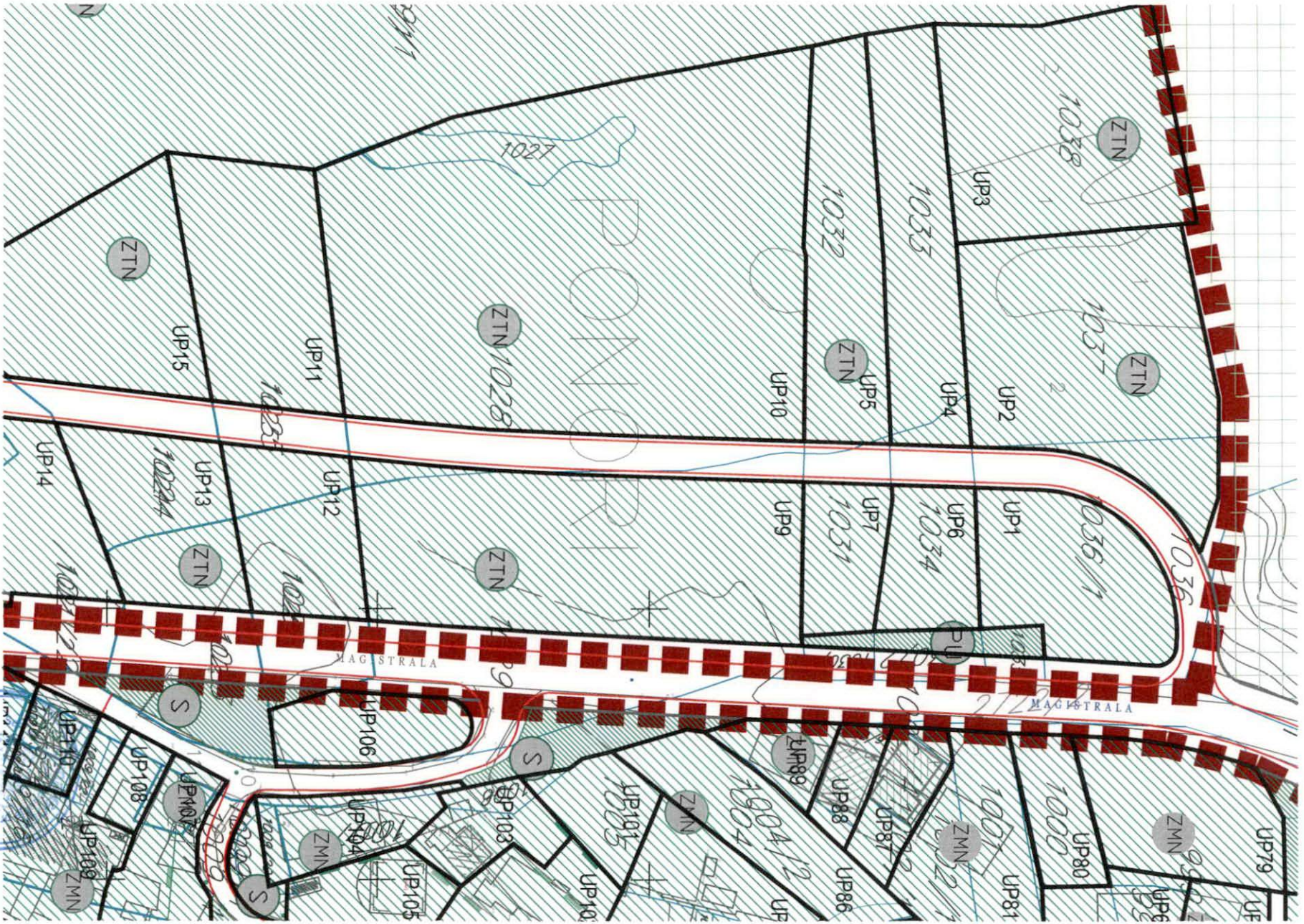
-   ZELENILU ZA TURIZAM (HOTELI)  
 ZELENILU TURISTIČKIH NASELJA  
 ZELENILU U OKVIRU MJEŠOVITE NAMJENE

### ZELENE POVRŠINE SPECIJALNE NAMJENE

-   ZELENILU INFRASTRUKTURE  
 PLATO











Crna Gora  
Opština Bar  
Sekretarijat za komunalno-stambene  
poslove i zaštitu životne sredine

Adresa: Bulevar revolucije br. 1  
85000 Bar, Crna Gora  
Tel: +382 30 311 561  
email: [sekretarijat.ksp@bar.me](mailto:sekretarijat.ksp@bar.me)  
[www.bar.me](http://www.bar.me)

Laba 1729

Bar, 18.10.2021. godine

Broj: UPI 14-341/21-399/1

Za: SEKRETARIJAT ZA UREĐENJE PROSTORA

- OVDJE -

Predmet: Saobraćajno – tehnički uslovi za priključenje na javni put

Veza: Vaš broj 07-014/21-544/3 od 11.10.2021. godine

Poštovani,

Crna Gora OPŠTINA BAR			
Primijeno:			
Org. jed.	Broj	Prilog	Vrijednost
	07-014/21-544		

Ovaj Sekretarijat je dobio zahtjev, broj UPI 14-341/21-399 od 11.10.2021. godine, za izdavanje saobraćajno – tehničkih uslova potrebnih za izradu tehničke dokumentacije, za izgradnju novog objekta na urbanističkoj parceli broj UP 9, u zoni „G“, u zahvatu DUP-a „Čanj II“ („Sl. list Crne Gore – opštinski propisi“, br. 06/11), u čiji sastav ulazi katastarska parcela broj 1029/4, K.O. Mišići, opština Bar.

Shodno članu 17 Zakona o putevima („Sl. list Crne Gore“, br. 082/20) i članu 12 Odluke o opštinskim i nekategorisanim putevima na teritoriji opštine Bar („Sl. list Crne Gore – opštinski propisi“, br. 046/16), u nastavku vam, pored opštih uslova propisanih Planom, dostavljamo sljedeće saobraćajno – tehničke uslove za projektovanje priključka na saobraćajnu infrastrukturu:

- Priključak planirati u skladu sa smjernicama iz Plana;
- Na priključku na saobraćajnicu obezbijediti odgovarajuću preglednost za učesnike u saobraćaju;
- Obezbijediti minimalnu širinu prilaznog puta od 3,5 m, ako se koristi za kolski i pješački saobraćaj, a 1,5 m, ako se koristi samo za pješački saobraćaj;
- S obzirom da je prilaz predmetnoj urbanističkoj parceli omogućen sa dvije saobraćajnice, isti je potrebno planirati sa saobraćajnice nižeg ranga;
- Voditi računa o spoju prilaznog i javnog puta, za sami priključak koristiti materijale koji odgovaraju materijalima puta na koji se priključuje;
- Na mjestima prilaza urbanističkoj parceli predvidjeti oborene ivičnjake;
- Nagib nivelete i poprečni nagib priključka projektovati tako da je obezbijeđeno efikasno odvođenje atmosferskih voda.

Ovim putem Vam ukazujemo na odredbe člana 74 Zakona o planiranju prostora i izgradnji objekata („Sl. list Crne Gore“, br. 082/20), kojim je propisano da investitor, odnosno projektant može podnijeti zahtjev za izmjenu, odnosno dopunu tehničkih uslova sa predlogom drugačijeg rješenja u pogledu priključaka, kako bi iste uzeli u obzir prilikom izdavanja predmetnih urbanističko – tehničkih uslova.

S poštovanjem,

Obradio,  
Milan Andrijašević

Dostavljeno: Naslovu (x3); a/a.

Pomoćnik sekretara,  
Ljubiša Tadić



## TEHNIČKI USLOVI

Za izradu projektne dokumentacije za priključenje na hidrotehničku infrastrukturu

### a) Opšti dio

#### Vodovod:

- o Za registrovanje utroška vode cijelog objekta potrebno je ugraditi vodomjer u šahti u skladu sa tehničkim propisima. Šaht treba da bude lociran u posjedu investitora, 1m od ivice parcele gledajući iz pravca mjesta priključenja na ulični cjevovod. Predvidjeti posebno mjerenje potrošnje vode za stambeni i poslovni dio objekta.
- o Mjerenje isporučenih količina vode u objektima koji će se graditi ili postavljati na teritoriji Opštine Bar će se vršiti sledećim vodomjerima:
  - a) U objektima za individualno stanovanje – višestambenim vodomjerima sa mokrim ili suvim mehanizmom klase tačnosti »C« ili više i pripremom za daljinsko očitavanje putem radio veze.
  - b) U objektima za kolektivno stanovanje – višestambenim vodomjerom sa mokrim ili suvim mehanizmom klase tačnosti »C« ili više i sistemom za daljinsko očitavanje putem radio veze.
  - c) U objektima za obavljanje djelatnosti ili za smještaj sa profilom priključka na javni vodovod od 50mm ili većim – kombinovanim elektromagnetnim ili ultrazvučnim vodomjerom istog profila sa mogućnošću daljinskog.
  - d) U poslovnim prostorima u objektu – višestambenim vodomjerom sa mokrim ili suvim mehanizmom klase »C« ili više i sistemom za daljinsko očitavanje putem radio veze i radio frekventnim ventilom ispred vodomjera.
- o U objektima za kolektivno stanovanje, vodomjeri se ugrađuju u zajedničkim dijelovima stambene zgrade (hodnicima i holovima) uz obaveznu ugradnju manuelnog magnetnog ventila ispred vodomjera.
- o Za objekte sa više od četiri stambene jedinice (stambene zgrade) može se predvidjeti ugradnju kontrolnih vodomjere za svaki ulaz posebno (vertikalno). Vodovodnu šahtu obavezno izvesti sa drenažom, penjalicama i poklopcem tako postavljenim da se vodomjer ne nalazi neposredno ispod otvora poklopca. Za svaku stambenu jedinicu predvidjeti ugradnju mjernih uređaja–vodomjera smještenih u kasetama na etažama, stalno dostupnim za očitavanje, kontrolu i održavanje (max jedan ormar za jedan sprat, uz mogućnost zaključavanja radi obezbjeđenja od oštećenja i krađe vodomjera). Vodomjeri sa horizontalnom osovinom se moraju postaviti isključivo horizontalno, odnosno sa vertikalnom osovinom isključivo vertikalno, sa pravim komadom cijevi 3D-5D ispred vodomjera. Ukoliko se predvidi baštenski hidrant neophodno je odrediti subjekt koji će izmirivati naknadu za utrošenu vodu.
- o Kod vodomjera profila Ø50mm i više obavezno se ispred vodomjera ugrađuje zatvarač, hvatač nečistoće, MDK komad, ravni komad za smirenje toka vode, a iza vodomjera ravni komad i zatvarač. Iza vodomjera na koji je spojena hidrantska mreža objekta ili sprinkler sistem za gašenje požara, obavezno se ugrađuje zaštitnik od povratnog toka (nepovratni ventil). Dužina ravnog dijela za smirenje toka ispred i iza vodomjera zavisi o profilu vodomjera. Prilikom dimenzionisanja vodomjernog šahta voditi računa o dimenzijama armatura i fazonskih komada koji se ugrađuju.
- o Za vrstu materijala priključka na vodovodnu mrežu predvidjeti PEHD (polietilen) ili PP (polipropilen). Maksimalno dozvoljeni profil priključka

je  $\varnothing 100\text{mm}$ , pri čemu profil priključka mora biti manji od profila ulične cijevi na koju se planira priključenje.

- Direktno uzimanje vode iz javne vodovodne mreže preko hidroforskih uređaja, dozvoljeno je samo kod cjevovoda prečnika  $\varnothing 200\text{ mm}$  i više. Uređaj za povišenje pritiska kod direktnog spoja na vodovodnu mrežu obavezno mora biti opremljen frekventnom regulacijom. Iz cjevovoda prečnika manjih od  $\varnothing 200\text{mm}$  voda za uređaj za povišenje pritiska se može uzimati samo preko zatvorenog prelaznog rezervoara sa slobodnim nivoom vode.
- Direktno uzimanje vode iz javnog cjevovoda za sprinkler instalaciju (preko priključka za objekat) dozvoljeno je samo u slučaju kada je ulični cjevovod prečnika većeg ili jednakog  $\varnothing 250\text{ mm}$ . Za prečnike uličnih cjevovoda manjeg od  $\varnothing 250\text{ mm}$  potrebno je izgraditi rezervoar dovoljne zapremine za potrebe sprinkler instalacija. Rezervoari se u ovom slučaju pune iz uličnog cjevovoda u skladu sa hidrauličkim proračunom iz projekta.

#### *Fekalna kanalizacija:*

- Profil priključka i pad potrebno je odabrati u skladu sa izvedenim hidrauličkim proračunima, kao i na osnovu raspoloživih geodetskih kota. Minimalni profil priključka na gradsku kanalizacionu mrežu je  $\varnothing 160\text{mm}$ .
- Sva neophodna geodetska mjerenja i uzdužne profile, predvidjeti tehničkom dokumentacijom.
- Gradski sistem kanalizacione mreže je separatan, tako da se ne dozvoljava upuštanje atmosferskih voda u fekalnu kanalizaciju i obrnuto
- Nije dozvoljeno gravitaciono priključenje podrumskih i suterenskih etaža objekta na fekalnu kanalizaciju.
- Prilikom izrade projekta u dijelu ispuštanja otpadnih voda uzeti u obzir sve specifičnosti korisnika kanalizacije (kapacitet i tehnologija proizvodnje, količina, sastav i dinamika ispuštanja otpadnih voda, mogućnost recirkulacije i dr.), kao i ispoštovati "Pravilnik o kvaliteti i sanitarno-tehničkim uslovima za ispuštanje otpadnih voda u recipijent i javnu kanalizaciju, načinu i postupku ispitivanja kvaliteta otpadnih voda, min. broju ispitivanja i sadržaju izvještaja o utvrđenom kvalitetu otpadnih voda" (Sl.List CG br.45/08,9/10 i 26/12)
- Za materijal za izradu priključka na fekalnu kanalizaciju predvidijeti atestirane PVC kanalizacione cijevi za uličnu kanalizaciju (tjemene nosivosti min SN4) ili PP (polipropilen).
- Reviziona okna mogu biti kružnog ili četvrtastog poprečnog presjeka, monolitne AB, montažne AB i poliesterske izrade.
- Na mjestima gdje je moguć uticaj morske vode predvidijeti šahte od poliestera.

#### *Atmosferska kanalizacija*

- Neophodno je izvesti proračun oticanja sa predmetne parcele, krovova i uređenih površina i odabrati adekvatan profil priključka.
- Sa izvršenim geodetskim mjerenjima, dati uzdužne profile odvodnih kanala i raspoložive padove samog priključka.
- Reviziona okna i kišne slivnike projektovati u skladu sa tehničkim propisima za ovu vrstu djelatnosti.
- Za materijal za izradu priključka na atmosfersku kanalizaciju predvidijeti PVC ili PE (polietilen).
- Predvidjeti separatore za prečišćavanje voda sa parkinga i saobraćajnica, prije upuštanja ovih voda u gradsku atmosfersku kanalizaciju. Isto važi za sve zatvorene prostore u objektu koji služe za parkiranje automobila (garaže) površine veće od  $50\text{m}^2$ .
- Reviziona okna mogu biti kružnog ili četvrtastog poprečnog presjeka, monolitne AB, montažne AB i poliesterske izrade.



- o Na mjestima gdje je moguć uticaj morske vode predvidjeti šahte od poliestera

#### **b) Postojeće hidrotehničke instalacije**

- o U slučaju da je u granicama urbanističke parcele trasirana postojeća vodovodna cijev, koja se zadržava u planskom dokumentu, ili je planirana izgradnja nove mreže, neophodno je pridržavati se odredbi »Pravilnika o određivanju i održavanju zona i pojaseva sanitarne zaštite izvorišta i ograničenjima u tim zonama« („Službeni list Crne Gore“, br. 66/09 od 2. oktobra 2009.god.  
Član. 32 - Pojas sanitarne zaštite određuje se oko glavnih cjevovoda i u zavisnosti od konfiguracije terena iznosi po 2m od osovine cjevovoda sa obje strane, a za cjevovode za vodosnabdijevanje do 200 stanovnika po 1m od osovine cjevovoda sa obje strane. U pojasu zaštite nije dozvoljena izgradnja objekata, postavljanje uređaja i vršenje radnji koje na bilo koji način mogu zagaditi vodu ili ugroziti stabilnost cjevovoda.  
Za cjevovode profila DN 200mm i veće, u slučaju izgradnje objekata na trasi cjevovoda u zoni sanitarne zaštite, neophodno je obezbijediti slobodan prostor svijetlog otvora širine 4,0m i visine 3,0m.
- o Ako u granicama urbanističke parcele već postoji ili je planirana izgradnja fekalnog odnosno atmosferskog kolektora, nije dozvoljena izgradnja objekata, postavljanje uređaja i vršenje radnji u pojasu od 2m od osovine kolektora, koje na bilo koji način mogu ugroziti stabilnost cjevovoda.

#### **c) Posebni dio**

##### *Priključenje na hidrotehničku infrastrukturu*

- o Priključenje objekta na hidrotehničku infrastrukturu (vodovod, fekalnu i atmosfersku kanalizaciju) predvidjeti u skladu sa prostorno planskim dokumentom faza hidrotehnika.

#### **d) Tehnička opremljenost projekta hidrotehničkih instalacija**

##### **I) Projekat unutrašnjih instalacija objekta**

- Projekat treba da sadrži sve tekstualne i grafičke priloge za glavni projekat u skladu sa Pravilnikom o načinu izrade i sadržini tehničke dokumentacije. Projekat unutrašnjih instalacija vodovoda i kanalizacije treba izraditi u skladu s pravilima struke i odredbama važeće zakonske regulative, a mora obuhvatiti interne instalacije vodovoda i kanalizacije.

##### **II) Projekat uređenja**

- U projektu dostaviti preglednu situaciju u odgovarajućoj razmjeri sa jasno naznačenim mjestom priključenja na gradsku ulični vodovodnu i kanizacionu mrežu.
- Na situaciji prikazati položaj sa naznačenim međusobnim rastojanjem planiranog objekta od postojećih i planiranih hidrotehničkih instalacija.
- Projektom obavezno prikazati detalj vodomjernog šahta - vodoinstalaterski i građevinski, sa specifikacijom i pravim dimenzijama fazonskih komada i armatura da bi dokazali usvojene dimenzije, osnovu i presjek kao i njegovu lokaciju na situaciji.

321 Tehnički direktor,  
Alvin Tombarević

*[Signature]*



Izvršni direktor,  
Zoran Pajović

*[Signature]*



1000000017



102-919-20630/2021

UPRAVA ZA KATASTAR  
I DRŽAVNU IMOVINU

CRNA GORA

PODRUČNA JEDINICA  
BAR

Broj: 102-919-20630/2021

Datum: 18.10.2021.

KO: MIŠIĆI

Na osnovu člana 173 Zakona o državnom premjeru i katastru nepokretnosti ("Sl. list RCG" br. 29/07, "Sl. list CG" br. 73/10, 032/11, 040/11, 043/15, 037/17 i 17/18), postupajući po zahtjevu , , za potrebe izdaje se

## LIST NEPOKRETNOSTI 2939 - PREPIS

Podaci o parcelama									
Broj	Podbroj	Broj zgrade	Plan Skica	Datum upisa	Potes ili ulica i kućni broj	Način korišćenja Osnov sticanja	Bon. klasa	Površina m <sup>2</sup>	Prihod
1029	4		8 11	22/06/2017	PONORI	Sume 4. klase KUPOVINA		809	0.49
Ukupno								809	0.49

Podaci o vlasniku ili nosiocu			
Matični broj - ID broj	Naziv nosioca prava - adresa i mjesto	Prava	Obim prava
1912987710295 0	VELIMIROVIĆ MILO NIKOLA SLAVONSKA BR.7 Podgorica 0	Svojina	1/1

## Ne postoje tereti i ograničenja.

Naplata takse je oslobođena na osnovu člana 17 Zakona o administrativnim taksama ("Sl. list CG, br. 18/19). Naplata naknade oslobođena je na osnovu člana 174 Zakona o državnom premjeru i katastru nepokretnosti ("Sl. list RCG" br. 29/07, "Sl. list CG" br. 73/10, 032/11, 040/11, 043/15, 037/17 i 17/18).



Ovlašćeno lice:

Medjan Kovačević dipl.pravnik

Datum i vrijeme: 18.10.2021. 09:18:25

1 / 2

vnik



SPISAK PODNIJETIH ZAHTJEVA NA NEPOKRETNOSTIMA					
Br. parcele podbroj	Zgrada	Predmet	Datum i vrijeme	Podnosilac	Sadržina
	PD				
1029/4		102-2-919-645/1-2021	05.03.2021 11:38	ADV.DURUTOVIĆ DRAGUTIN, ZA MANDIĆ	ZA ZABILJEZBU SPORA KO NOVI BAR LIST 2339, KAT.P. 5807/4 PD 156, KO MI ŠIĆI LIST 1348, 1440, 466, 2939; KO
1029/4		102-2-954-2634/1-2017	16.08.2017 10:20	NOTAR MILOŠEVIĆ, ZA MIJAILOVIĆ ZORANA	ZA UKNJIZBU UGOVORA O PRODAJI KO MSICI

CRNA GORA

UPRAVA ZA KATASTAR I DRŽAVNU IMOVINU

PODRUČNA JEDINICA: BAR

Broj: 460-dj-1603/2021

Datum: 18.10.2021.



Katastarska opština: MIŠIĆI

Broj lista nepokretnosti:

Broj plana: 8

Parcela: 1029/4

# KOPIJA PLANA

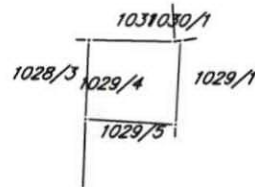
Razmjera 1: 2500



S

4
669
500
583
500

4
669
500
583
750



4
669
250
583
500

4
669
250
583
750

4
669
500
583
750

4
669
500
583
750

IZVOD IZ DIGITALNOG PLANA

Obradio:

Ovjerava  
Službeno lice: